



LesCanalouis

LOCATION
DE BATEAUX
HABITABLES

SANS
PERMIS

FRANCE : Bourgogne, Canal du Midi, Alsace, Mayenne, Bretagne, Lot, Charente
BELGIQUE • ALLEMAGNE • ITALIE • POLOGNE • IRLANDE • ANGLETERRE • NORVÈGE • SUÈDE

LesCanalous

32

BASES DE DÉPART

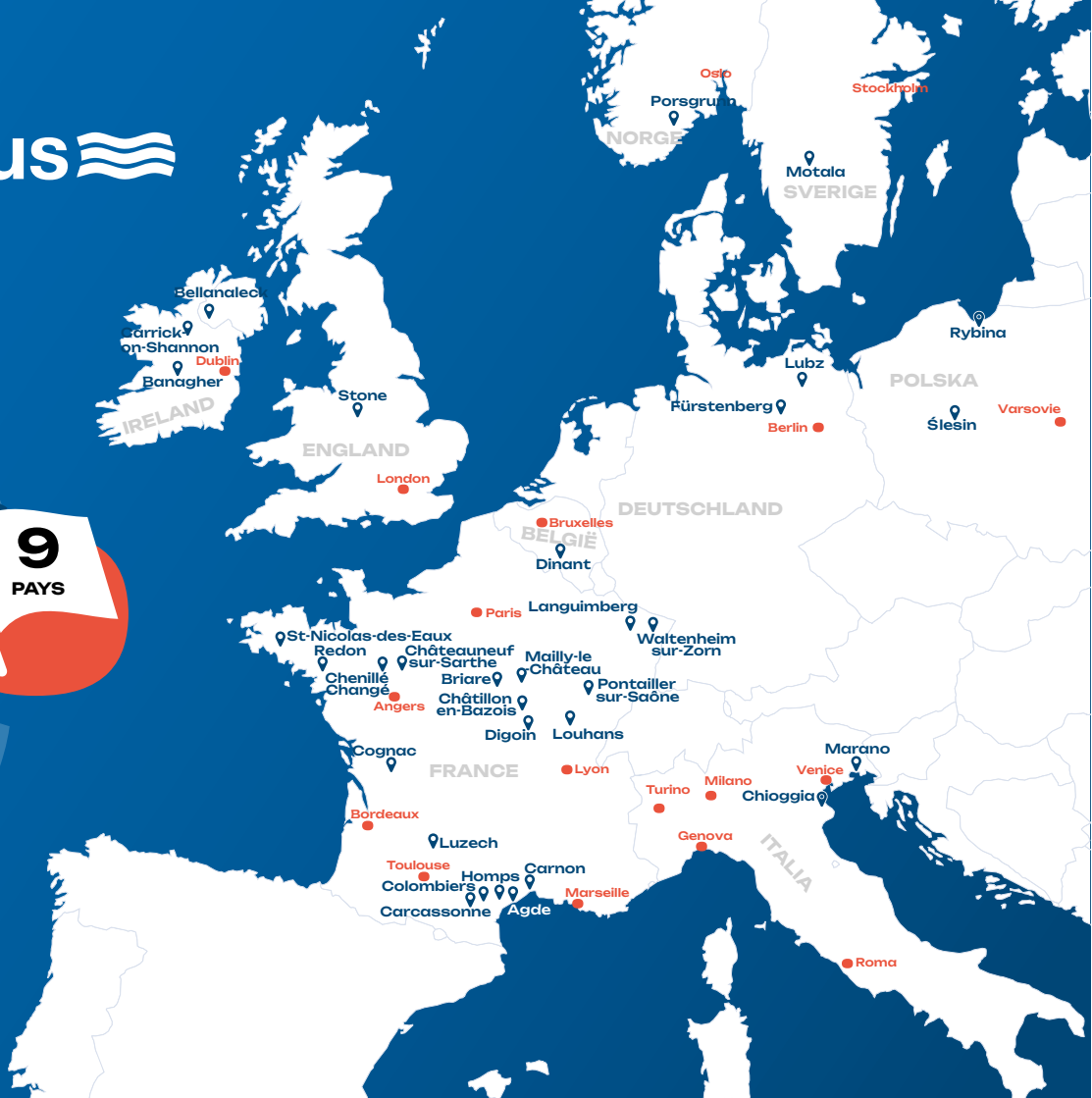


9

PAYS



PLUS DE 200
ITINÉRAIRES
ALLER SIMPLE
ET
ALLER RETOUR





1 NOS DESTINATIONS **7**

NOS DESTINATIONS EN FRANCE

• Bourgogne	8
• Canal du Midi - Camargue	12
• Alsace-Lorraine	16
• Mayenne	18
• Bretagne	20
• Lot-en-Quercy	22
• Charente	24

NOS DESTINATIONS EN EUROPE

• Belgique	26
• Allemagne	27
• Italie	28
• Pologne	29
• Irlande	30
• Angleterre	31
• Norvège	32
• Suède	33

2 NOS BATEAUX **34**


3 LES EXTRAS **64**

4 BIEN PRÉPARER MON VOYAGE **66**

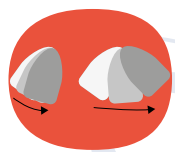
Edition 2026 - Copyrights : Ose Ton Voyage by Sab - Best Jobsers Maxime Coquard - Nos Curieux Voyageurs - Emilie Rotat Destination Saône & Loire - SXBGG Géraud - Familia Teleyoubee - Yann Le Gall Good Boats - Stéphane Rouillard - Dinant Evasion - Revier Charter - RDV Fantasia - Vistula Cruises - Gota Kanal Charter - Canal Boats Telemark - Carrickraft - Canal Cruising Co Ltd - OT Carnon Manguio - Travel Vox - Alex Desmet - Adobe Stock Anouchka Olszewski Peter Giefer Fotouren.net



Verdissement de la flotte
avec des bateaux
à **MOTORISATION
ÉLECTRIQUE**



Boîtier connecté pour
une meilleure
SÉCURITÉ À BORD



DOUBLE PROPULSEUR sur
le modèle Tarpon 49QP



NEW
BIO CARBURANT
à bord de tous nos bateaux



PET FRIENDLY



NEW
SKIPPER en journée



BIMINIS
sur tous les
bateaux Tarpon



Compte client et
initiation dématérialisée



RÉSERVEZ L'ESPRIT TRANQUILLE :
Assurance annulation / interruption
de séjour (crue/sécheresse)

Les petits + Canalous qui font la différence !



Éditorial



Une passion, des convictions

CHEZ LES CANALOUS, TOUT A COMMENCÉ EN FAMILLE.

Mon grand-père René, puis mon père Claude, ont partagé cette passion de la navigation fluviale bien avant que je prenne la barre à mon tour. Aujourd'hui encore, c'est cet esprit familial qui nous anime. Un lien simple, sincère, avec nos équipes... et avec vous.

Parce qu'ici, on vous accueille comme on le ferait avec des amis. Parce qu'on aime parler avec vous de vos envies, de vos souvenirs, de vos projets de croisière. Et surtout, parce qu'on a à cœur de vous faire vivre des vacances qui vous ressemblent.

Naviguer avec Les Canaloups, c'est prendre le temps. Le temps de savourer un lever de soleil sur le pont. De s'arrêter au marché d'un petit village. De regarder les enfants apprendre à manœuvrer ou à passer les écluses, fiers comme des capitaines.

C'est aussi, aujourd'hui, choisir un tourisme plus responsable. Ensemble, nous faisons évoluer notre flotte pour réduire notre impact : moteurs électriques, carburant HVO, équipements plus durables... Et pour vous faciliter la vie, nous innovons avec des services connectés, tout en gardant l'essentiel : la simplicité, l'humain, et le plaisir de vous retrouver, saison après saison.

Chez nous, chaque départ est une histoire, chaque retour un souvenir partagé. Alors bienvenue chez nous et surtout bonnes vacances !

Alfred Carignant,

Président Les Canaloups



5 bonnes raisons de larguer les amarres avec Les Canalous

1 NAVIGUER EN TOUTE LIBERTÉ, SANS PERMIS

Montez à bord, prenez la barre... et laissez-vous porter. Pas besoin d'expérience : ici, la liberté est à la portée de tous.

4 CHOISIR UN TOURISME PLUS RESPONSABLE

Flotte électrique, carburant bas carbone, équipements durables... Naviguer, oui — mais en respectant ce qui nous entoure.

2 VIVRE AU RYTHME DE LA NATURE

Marchés de village, clapotis de l'eau, paysages qui défilent en douceur... Chaque escale est une invitation à ralentir et à savourer.

5 FAIRE CONFIANCE À UNE ÉQUIPE PROCHE DE VOUS

Entreprise familiale depuis plus de 40 ans, nous mettons tout notre cœur à vous accompagner, avant, pendant... et après le voyage.

3 PARTIR AVEC CEUX QU'ON AIME

En famille, entre amis ou en duo, nos bateaux sont pensés pour partager de vrais moments ensemble, loin du tumulte.





Bien choisir sa destination

Avec 32 bases de départ en Europe, nous vous offrons une multitude de possibilités de navigation.

Vous êtes débutants et vous souhaitez découvrir le tourisme fluvial en douceur ? Le canal du Midi, la Bourgogne, la Camargue ou la Mayenne sont l'idéal. Envie de vacances nature ? Embarquez sur le canal du Nivernais ou sur la Charente. Les amateurs de gastronomie, apprécieront les vacances en bateau dans le Lot, l'Alsace ou la Bourgogne. Découvrez l'Europe en sortant des sentiers battus, découvrez les pays sous un angle insolite à un rythme doux. Il y a forcément une croisière qui correspondra à vos attentes dans cette brochure.

Nouveau !

Au fil des pages, retrouvez des QR Codes. Scannez les avec l'appareil photo de votre téléphone pour plus d'informations.



Légende des cartes et itinéraires

AS Croisière « aller simple »
elle vous permet d'embarquer dans une base et de débarquer dans une autre, votre véhicule pouvant être convoyé pendant votre séjour.



Base de départ



Environ une journée de navigation



Combinez bateau et vélo, grâce aux nombreuses voies vertes longeant les canaux et les rivières.



Gare

Ecluses



Autoroute



Gare TGV



Aéroport



Heures de navigation



Voie d'eau idéale pour une croisière en famille !



Pour combiner les plaisirs de la navigation aux plaisirs gourmands...



Profitez de votre croisière pour découvrir un patrimoine architectural et historique d'une grande richesse !



Partez à la découverte de sites naturels encore conservés.



Une croisière ponctuée d'ouvrages remarquables (ponts, voûtes...)



Pour les pêcheurs en herbe ou plus aguerris !



Pour une petite pause golf entre deux écluses...



Possibilité de balades en canoë à proximité.



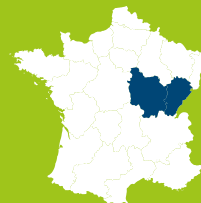
Voie d'eau idéale pour vous initier aux joies du Stand-up Paddle !



Possibilité de baignade.



BOURGOGNE



Bourgogne du Sud Au départ de Digoin

Un point de départ, de nombreuses possibilités de navigation au départ de Digoin, traversée par 3 canaux. Naviguez au cœur de la nature sur le **canal de Roanne à Digoin**, à la découverte d'un patrimoine riche sur le **canal du Centre** ou encore en longeant le plus long fleuve de France sur le **canal latéral à la Loire**.

À VOIR ABSOLUMENT

- 1 Paray-le-Monial et sa basilique romane
- 2 Le pont-canal de Digoin
- 3 Le Château de Digoine à Palinges
- 4 Charlieu et son musée de la soierie
- 5 Les églises romanes du Brionnais
- 6 Roanne, ville gastronomique

Nivernais Au départ de Chatillon-en-Bazois et Mailly-le-Château

Considéré par beaucoup comme le plus beau canal d'Europe, découvrez tous les trésors du **canal du nivernais** en bateau habitable sans permis.

À VOIR ABSOLUMENT

- 7 L'Étang de Baye et ses nombreuses activités aquatiques
- 8 Les voûtes de la Collancelle
- 9 Le parc naturel régional du Morvan
- 10 Clamecy - ville médiévale
- 11 Le pont-levis de Dirol
- 12 Les rochers du Saussois

Sologne, Loiret Au départ de Briare

Patrimoine, gastronomie, nature et dépaysement, naviguez sur le canal de **Briare et le canal latéral à la Loire** au départ de notre base de Briare, au pied du pont canal le plus long d'Europe.

À VOIR ABSOLUMENT

- 13 Le pont canal de Briare
- 14 Rogny les sept écluses
- 15 Les vignobles du sancerrois
- 16 Montargis :
La petite Venise du Gâtinais



Bourgogne, La Saône

Au départ de Pontaille-sur-Saône

Entre Bourgogne et Franche-Comté, embarquez à Pontaille-sur-Saône pour une croisière fluviale sur la **Saône** en direction du sud, ou de la **petite Saône** en direction du nord.

À VOIR ABSOLUMENT

- 17 Le charmant village de Pesmes
- 18 Le château de Talmay
- 19 Les grottes de Bèze
- 20 Dijon : capitale de la gastronomie, et ville d'histoire
- 21 Besançon et sa citadelle
- 22 Les vignobles de la côte chalonaise



Bresse bourguignonne

Au départ de Louhans

Le plaisir de naviguer en rivière naturelle sur la **Seille** au départ de la ville médiévale de Louhans.

À VOIR ABSOLUMENT

- 23 Les fermes bressanes aux cheminées sarrasines
- 24 Louhans : ville bordée d'arcades au marché authentique chaque lundi
- 25 Le village du livre de Cuisery
- 26 Le réseau d'étangs de la Seille et sa biodiversité riche
- 27 Les vignobles du Mâconnais
- 28 La gastronomie : poulettes de Bresse, grenouilles

NOS BATEAUX DISPONIBLES

ELECTRIC		
2	LaPéniche eXP	4/6+1P
COSY		
6	LaPéniche P	4/6+1P
PREMIUM		
7	Tarpon 49 QP / 49 QP S	8/10+2P
8	Tarpon 42 TP	6/8P
9	Tarpon 37 DP	4/6P
CLASSIC		
10	La Péniche F / F S	12P
12	Tarpon 42	10/12P
15	Nicols 1170	8/10P
18	Tarpon 37	7/9P
19	Haines Rive 40	6/8P
26	Tarpon 32	4/6+2P
27	Espade Concept Fly	6/8P
29	Nicols 900	4/6+1P
30	Triton 1050	6/8P
31	Pénichette® 1107 W	5/7P
34	Linssen Vlet 1030	4/8P
35	Linssen Yacht 36	4/6P
45	Triton 860 Fly	3/5P
47	Pénichette® 935 W	3/5P
SIMPLY		
51	Riviera 1130	7/9P
52	Jamaïca S	6/8P
59	Espade 850 Fly	2/4P
60	Renaud 8000	3/5+1P
61	Riviera 750	2/2P
63	Fred 700	2/1P



PARIS

Le circuit de Bourgogne

En 5 semaines :

Au départ de Digoin ou de Pontailier-sur-Saône par le canal du Nivernais, l'Yonne, le canal de Bourgogne, la Saône, le canal du Centre.

BRIARE

CHÂTILLON-EN-BAZOIS

PONTAILIER-SUR-SAÔNE

DIGOIN

LOUHANS

À PROXIMITÉ



Nevers, Decize, Tannay, Digoin, Dijon, Louhans, Briare, Mailly-la-Ville.



Le Creusot-Montceau, Mâcon, Dijon.









Dôle, Lyon.




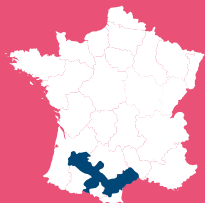
Mâcon, Chalon-sur-Saône, Dijon, Auxerre.

Suggestions d'itinéraires

Bases	Week-end	Mini-semaine	Une semaine	Une semaine AS*
Digoin 	Digoin - Paray-le-Monial - Gévelard - Digoin 66 km - 22 ~ - 13 ☉	Digoin - Iguerande - Digoin 75 km - 16 ~ - 16 ☉	Digoin - Roanne - Digoin - Paray-le-Monial - Digoin 140 km - 28 ~ - 32 ☉	Digoin - Châtillon-en-Bazois 117 km - 38 ~ - 27 ☉
	Digoin - Chambilly - Digoin 50 km - 12 ~ - 12 ☉	Digoin - Gannay-sur-Loire - Digoin 100 km - 22 ~ - 20 ☉	Digoin - Nevers - Digoin 198 km - 44 ~ - 32 ☉	Digoin - Briare 195 km - 36 ~ - 38 ☉
Briare 	Briare - Sancerre - Briare 76 km - 10 ~ - 14 ☉	Briare - Rogny-les-sept-Écluses - Châtillon - Coligny - Briare 60 km - 48 ~ - 16 ☉	Briare - Sancerre - Nevers - Briare 200 km - 36 ~ - 40 ☉	Briare - Châtillon-en-Bazois 185 km - 44 ~ - 36 ☉
	Briare - Rogny-les-sept Écluses - Briare 38 km - 28 ~ - 12 ☉		Briare - Rogny-les-sept-Écluses - Châtillon - Coligny - Nemours - Briare : 178 km - 84 ~ - 40 ☉	Briare - Digoin 195 km - 36 ~ - 38 ☉
Châtillon-en-Bazois 	Châtillon-en-Bazois - Baye - Châtillon-en-Bazois 32 km - 28 ~ - 9 ☉	Châtillon-en-Bazois - Corbigny - Châtillon-en-Bazois 54 km - 76 ~ - 21 ☉	Châtillon-en-Bazois - Tannay - Châtillon-en-Bazois 90 km - 100 ~ - 38 ☉	Châtillon-en-Bazois - Mailly-le-Château 90 km - 71 ~ - 31 ☉
		Châtillon-en-Bazois - Decize - Châtillon-en-Bazois 106 km - 44 ~ - 21 ☉	Châtillon-en-Bazois - Nevers - Châtillon-en-Bazois 176 km - 60 ~ - 35 ☉	Châtillon-en-Bazois - Digoin 117 km - 38 ~ - 27 ☉
Mailly-le-Château 	Mailly-le-Château - Vermenton - Cravant-Bazame - Mailly-le-Château : 36 km - 20 ~ - 10 ☉	Mailly-le-Château - Tannay - Mailly-le-Château 92 km - 42 ~ - 22 ☉	Mailly-le-Château - Clamecy - Corbigny - Mailly-le-Château 128 km - 66 ~ - 36 ☉	Châtillon-en-Bazois - Briare 185 km - 44 ~ - 36 ☉
		Châtillon-en-Bazois - Briare 185 km - 44 ~ - 36 ☉	Châtillon-en-Bazois - Briare 185 km - 44 ~ - 36 ☉	Châtillon-en-Bazois - Briare 185 km - 44 ~ - 36 ☉
Louhans 	Louhans - La Truchère - Louhans 76 km - 6 ~ - 12 ☉	Louhans - Mâcon - Tournay - Chalons-sur-Saône - Louhans 200 km - 10 ~ - 22 ☉	Louhans - Saint-Jean-de-Losne - Louhans : 270 km - 14 ~ - 28 ☉	Louhans - Pontailleur-sur-Saône 172 km - 9 ~ - 25 ☉
	Pontailleur sur Saône - Saint Jean de Losne - Pontailleur sur Saône 74 km - 4 ~ - 10 ☉	Pontailleur sur Saône - Savoyeux - Pontailleur sur Saône 114 km - 12 ~ - 14 ☉	Pontailleur sur Saône - Dijon - Pontailleur sur Saône 136 km - 48 ~ - 30 ☉	Pontailleur sur Saône - Chagny - Louhans 213 km - 33 ~ - 31 ☉
Pontailleur-sur-Saône 	Pontailleur sur Saône - Gray - Pontailleur sur Saône 60 km - 6 ~ - 8 ☉	Pontailleur sur Saône - Dôle - Pontailleur sur Saône 104 km - 22 ~ - 18 ☉	Pontailleur sur Saône - Scey-sur-Saône - Pontailleur sur Saône 208 km - 22 ~ - 28 ☉	



CANAL DU MIDI CAMARGUE



Le canal du Midi

Au départ de Carcassonne

Carcassonne est notre base de départ la plus à l'ouest sur le **canal du Midi**. Embarquez pour un séjour fluvial en direction de Toulouse ou en direction de la méditerranée.

À VOIR ABSOLUMENT

- 1 Castelnauary, capitale du Cassoulet
- 2 La cité médiévale de Carcassonne
- 3 Les châteaux et abbayes du pays Cathare
- 4 Le vieux village de Trèbes



Au départ de Homps

Située au cœur du Minervois, c'est une croisière gourmande qui vous attend en bateau habitable sans permis sur le **canal du midi** au départ de Homps

À VOIR ABSOLUMENT

- 5 La cité cathare de Minerve
- 6 Les vins du minervois
- 7 Le hameau du Somail
- 8 Le vieux village de Capestang
- 9 Narbonne : ville haute en couleurs

Au départ de Colombiers

Située à seulement quelques kilomètres de la ville de Béziers, embarquez pour des vacances fluviales sans permis à Colombiers et passez par les plus beaux ouvrages fluviaux du **canal du Midi**, comme les écluses de Fonsérannes.



À VOIR ABSOLUMENT

- 10 Les 9 écluses de Fonsérannes
- 11 Le pont-canal de l'Orb
- 12 Béziers, ville millénaire
- 13 Le tunnel de Malpas
- 14 L'oppidum d'Ensérune



Au départ d'Agde

Embarquez pour une croisière fluviale à partir du point le plus à l'est du **canal du Midi**. Empruntez l'étang de Thau pour rejoindre le **canal du Rhône à Sète** au bord de la mer méditerranéenne et de ses plages ou empruntez le canal du Midi en direction de Carcassonne.

À VOIR ABSOLUMENT

- 15 Agde, cité antique
- 16 L'étang de Thau et ses parcs à huitres
- 17 Sète : La ville de Georges Brassens
- 18 Les plages de méditerranée : Maguelone, le grand travers, Palavas - les - Flots



La Camargue

Au départ de Carnon

Embarquez à Carnon pour une aventure fluviale sur le **canal du Rhône-à-Sète** à la découverte des trésors de la Camargue, et des plages de la méditerranée

À VOIR ABSOLUMENT

- 19 La cité médiévale d'Aigues-Mortes
- 20 Le parc naturel régional de Camargue : les chevaux, les flamants roses, ...
- 21 Le village de pêcheurs du Grau du Roi
- 22 Les vignobles du sud : muscat de Frontignan, Listel, le sable de Camargue



NOS BATEAUX DISPONIBLES

ELECTRIC		
2	LaPéniche eXP	4/7 P
COSY		
6	LaPéniche P	4/6 + 1 P
PREMIUM		
7	Tarpon 49 QP	8/10 + 2 P
8	Tarpon 42 TP	6/8 P
9	Tarpon 37 DP	4/6 P
CLASSIC		
10	LaPéniche F	12 P
12	Tarpon 42	10/12 P
14	Pénichette®1400 FB	8/9 + 1 P
16	Nicols 1160	8/10 P
18	Tarpon 37	7/9 P
19	Haines Rive 40	6/8 P
21	Pénichette®1165 FB	6/7 P
22	Pénichette®1260 R	8/10 P
24	Nicols 1100	6/8 + 1 P
26	Tarpon 32	4/6 + 2 P
27	Espade Concept Fly	6/8 P
28	Pénichette®1020 FB	5 P
29	Nicols 900	4/6 + 1 P
30	Triton 1050	6/8 P
31	Pénichette® 1107 W	5/7 P
33	Haines Rive 34	4/6 P
45	Triton 860 Fly	3/5 P
47	Pénichette® 935 W	3/5 P
ACCESS		
64	Triton 1060 Handy	4/6 P
SIMPLY		
57	Eau Claire 930 Fly	4/6 P
59	Espade 850 Fly	2/4 P



INFORMATIONS PRATIQUES

Le + du Canal du Midi :

pendant votre croisière sur le canal du midi, profitez d'escales gratuites dans chacune de nos 5 bases.

Passage du pont de Frontignan :






une ouverture en début de matinée, une dans l'après-midi. Les indications de trajet à la journée sont données à titre indicatif sous réserve de l'horaire de passage du pont de Frontignan et des écluses de Fonsérannes.

Traversée de l'étang de Thau : Elle dure environ 3 heures

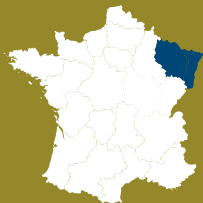
De nombreux allers simples sont possibles entre les bases du sud, y compris en court séjour. Cependant, compte-tenu des aléas de la navigation et des conditions climatiques pouvant empêcher la navigation sur l'étang de Thau, une croisière aller simple ainsi que son sens ne peuvent être confirmés que 48 heures avant l'embarquement.



Suggestions d'itinéraires

Bases	Week-end	Mini-semaine	Mini-semaine AS*	Une semaine	Une semaine AS*
Carcassonne 	Carcassonne - Bram - Carcassonne 48 km - 10 ~ - 9 ☉	Carcassonne - Argens - Minervois - Carcassonne 92 km - 34 ~ - 20 ☉	Carcassonne - Colombiers 95 km - 18 ~ - 17 ☉	Carcassonne - Capestang - Carcassonne 166 km - 36 ~ - 30 ☉	Carcassonne - Agde 126 km - 36 ~ - 25 ☉
	Carcassonne - Homs 40 km - 13 ~ - 8 ☉			Carcassonne - Port-Lauragais - Carcassonne 116 km - 70 ~ - 40 ☉	Carcassonne - Bram - Carcassonne - Colombiers 143 km - 28 ~ - 25 ☉
Homs 	Homs - Le Somail - Homs 42 km - 10 ~ - 6 ☉	Homs - Carcassonne - Homs 80 km - 26 ~ - 16 ☉	Homs - Agde 86 km - 17 ~ - 15 ☉	Homs - Marseillan - Homs 192 km - 36 ~ - 40 ☉	Homs - Carnon 143 km - 20 ~ - 27 ☉
	Homs - Carcassonne 40 km - 13 ~ - 8 ☉	Homs - Béziers - Homs 122 km - 8 ~ - 21 ☉		Homs - Bram - Homs 128 km - 36 ~ - 32 ☉	
Colombiers 	Colombiers - Le somail - Colombiers 68 km - 0 ~ - 10 ☉	Colombiers - Marseillan - Colombiers 90 km - 26 ~ - 20 ☉	Colombiers - Marseillan - Agde 51 km - 18 ~ - 11 ☉	Colombiers - Sète - Colombiers 120 km - 26 ~ - 26 ☉	Colombiers - Aigues-Mortes - Carnon 125 km - 15 ~ - 25 ☉
	Colombiers - Agde 31 km - 12 ~ - 8 ☉		Colombiers - Carcassonne 95 km - 18 ~ - 17 ☉	Colombiers - Carcassonne - Colombiers 192 km - 36 ~ - 35 ☉	
Agde 	Agde - Sète - Agde 52 km - 6 ~ - 8 ☉	Agde - Aigues-Mortes - Agde 154 km - 6 ~ - 20 ☉	Agde - Homs 86 km - 17 ~ - 15 ☉	Agde - Homs - Agde 172 km - 34 ~ - 30 ☉	Agde - Carcassonne 126 km - 36 ~ - 25 ☉
	Agde - Colombiers 31 km - 12 ~ - 8 ☉	Agde - Capestang - Agde 86 km - 24 ~ - 18 ☉		Agde - Saint-Gilles - Agde 208 km - 6 ~ - 28 ☉	
Carnon 	Carnon - Galician - Carnon 40 km - 0 ~ - 10 ☉	Carnon - Agde - Carnon 114 km - 6 ~ - 16 ☉	Carnon - Saint-Gilles - Carnon - Agde 148 km - 3 ~ - 19 ☉	Carnon - Capestang - Carnon 200 km - 30 ~ - 32 ☉	Carnon - Homs 143 km - 20 ~ - 27 ☉
	Carnon - Mèze - Carnon 70 km - 0 ~ - 10 ☉	Carnon - Saint-Gilles - Carnon 94 km - 0 ~ - 12 ☉		Carnon - Beaucaire - Sète - Carnon 198 km - 2 ~ - 28 ☉	

ALSACE LORRAINE



Au départ de Languimberg

Au croisement entre le **canal de la Marne-au-Rhin** et le **canal des Houillères** et de la Sarre, naviguez en bateau habitable sans permis au cœur de la nature préservée du parc naturel régional de Lorraine.

À VOIR ABSOLUMENT

- 1 Le vieux château de Xouaxange
- 2 La grande écluse de Réchicourt
- 3 La chapelle de Sarrebourg avec un vitrail remarquable de Chagal
- 4 Sarreguemines : ville de la faïence
- 5 L'étang de Condrexange lieu de pêche réputé
- 6 Le parc animalier de Sainte Croix

Au départ de Waltenheim-sur-Zorn

Une croisière fluviale historique, culturelle et gourmande sur le **canal de la Marne-au Rhin** au départ de Walenheim-sur-Zorn, en direction de Strasbourg à l'est, ou en direction de la Lorraine à l'ouest.

- Le château des Rohan à Saverne **7**
- Le centre de réintroduction des cigognes à Steinbourg **8**
- La cristallerie Serge Würm à Lutzelbourg **9**
- Le plan incliné d'Arzwiller **10**
- La gastronomie alsacienne **11**
- La route des vins d'Alsace **12**

À VOIR ABSOLUMENT





NOS BATEAUX DISPONIBLES

ELECTRIC

- 1 LaPéniche S 10 P
- 2 LaPéniche eXP 4/7 P

PREMIUM

- 7 Tarpon 49 QP 8/10 + 2 P
- 8 Tarpon 42 TP 6/8 P
- 9 Tarpon 37 DP 4/6 P

CLASSIC

- 10 LaPéniche F 12 P
- 12 Tarpon 42 10/12 P
- 18 Tarpon 37 7/9 P
- 26 Tarpon 32 4/6 + 2 P
- 27 Espade Concept Fly 6/8 P
- 29 Nicols 900 4/6 + 1 P
- 45 Triton 860 Fly 3/5 P
- 47 Pénichette® 935 W 3/5 P

SIMPLY

- 59 Espade 850 Fly 2/4 P

Bases	Week-end	Mini-semaine	Une semaine	Une semaine AS*
Languimberg 	Languimberg - Arzville - Languimberg 59 km - 2 ~ - 10 ☉	Languimberg - Saverne - Languimberg 86 km - 28 ~ - 20 ☉	Languimberg - Sarreguemines Lagarde - Languimberg 166 km - 68 ~ - 39 ☉	Languimberg - Waltenheim-sur-Zorn 66 km - 26 ~ - 16 ☉
	Languimberg - Mittersheim Languimberg 36 km - 26 ~ - 11 ☉	Languimberg - Saint-Phlin - Languimberg 120 km - 34 ~ - 22 ☉	Languimberg - Hochfelden - Languimberg 120 km - 48 ~ - 29 ☉	
Waltenheim-sur-Zorn 	Waltenheim-sur-Zorn - Strasbourg - Waltenheim-sur-Zorn 48 km - 15 ~ - 10 ☉	Waltenheim-sur-Zorn - Saverne Lutzelsbourg - Arzville - Niderviller - Waltenheim-sur-Zorn 94 km - 51 ~ - 28 ☉	Waltenheim-sur-Zorn - Strasbourg - Waltenheim-sur-Zorn - Saverne - Waltheim-sur-Zorn 107 km - 59 ~ - 25 ☉	Waltenheim-sur-Zorn - Languimberg 66km - 26 ~ - 16 ☉
	Waltenheim-sur-Zorn - Saverne - Waltenheim-sur-Zorn 44 km - 12 ~ - 12 ☉			

Ecluses

Heures de navigation

* Allers simples : détails et conditions page 68.

MAYENNE



A PROXIMITÉ

-  Sablé - Laval - Angers
-  Angers TGV
-  Nantes - Angers

La Mayenne

Au départ de Chenillé-Changeé

Empruntez la jolie rivière la **Mayenne** et profitez de ses haltes accueillantes et son chemin de halage aménagé en piste cyclable. En direction du sud il vous sera possible de rejoindre les rivières l'**Oudon** et la **Sarthe** pour plus de découvertes.



À VOIR ABSOLUMENT

- 1 Le Lion d'Angers et son haras national
- 2 Le château de Plessis-Macé
- 3 Angers
- 4 Le refuge de l'arche à Château-Gontier
- 5 L'abbaye du Port-Salut à Entrammes
- 6 La vieille ville de Laval

NOS BATEAUX DISPONIBLES

CLASSIC

- 12 Tarpon 42 **10/12 P**
- 14 Pénichette®1400 FB **8/9 + 1 P**
- 18 Tarpon 37 **7/9 P**
- 19 Haines Rive 40 **6/8 P**
- 21 Pénichette®1165 FB **6/7 P**
- 22 Pénichette®1260 R **8/10 P**
- 26 Tarpon 32 **4/6 + 2 P**
- 27 Espade Concept Fly **6/8 P**
- 28 Pénichette®1020 FB **5 P**
- 30 Triton 1050 **6/8 P**
- 31 Pénichette® 1107 W **5/7 P**
- 47 Pénichette® 935 W **3/5 P**
- 45 Triton 860 Fly **3/5 P**

SIMPLY


- 53 Eau Claire 1130 **6/9 P**
- 57 Eau Claire 930 Fly **4/6 P**
- 63 Fred 700 **2+1 P**

SUGGESTIONS
D'ITINÉRAIRES

Bases	Week-end	Mini-semaine	Une semaine
Chenillé-Changeé 	Chenillé-Changeé - Le Lion d'Angers - Segré - Chenillé-Changeé 70 km - 14 ~ - 12 ☉	Chenillé-Changeé - Entrammes - Le Lion d'Angers - Segré - Chenillé-Changeé 150 km - 22 ~ - 17 ☉	Chenillé-Changeé - Angers - Solesmes - Chenillé-Changeé 198 km - 30 ~ - 34 ☉
Châteauneuf-sur-Sarthe 	Châteauneuf-sur-Sarthe - Sablé - Châteauneuf-sur-Sarthe 62 km - 10 ~ - 9 ☉	Châteauneuf-sur-Sarthe - Angers - Sablé - Châteauneuf-sur-Sarthe 122 km - 12 ~ - 17 ☉	Châteauneuf-sur-Sarthe - Sablé - Malicorne - Le Mans - Châteauneuf-sur-Sarthe 206 km - 38 ~ - 35 ☉

Ecluses

Heures de navigation



BRETAGNE



ST-NICOLAS DES EAUX



À PROXIMITÉ



Redon



Nantes - Rennes



La Bretagne

Au départ de Redon

Ville fluviale, Redon vous offre de nombreuses possibilités d'itinéraires : sur l'emblématique **canal de Nantes à Brest**, en direction de Nantes ou en direction de Brest, ou sur le fleuve **la Vilaine**, qui vous emmènera à la découverte de Rennes, capitale de la région.

À VOIR ABSOLUMENT

- 1 Redon, la Venise de l'ouest
- 2 Rennes : le parlement, la cathédrale
- 3 Nantes :
Le château des Ducs de Bretagne
- 4 L'échelle d'écluses de Hédé
- 5 La Gacilly : Village de métiers d'arts



À VOIR ABSOLUMENT

- 6 Le château de Josselin
- 7 Pontivy : le château médiéval des Rohan
- 8 La chapelle de Saint Gildas, creusée dans la roche à Pluméliau-Bieuzy
- 9 Poul-Fétan : un parc village comme en 1850



SUGGESTIONS D'ITINÉRAIRES

Au départ de Saint-Nicolas-des-Eaux

Situé sur le **canal du Blavet**, découvrez la Bretagne autrement. Ce fleuve côtier en partie canalisé vous promet de belles découvertes.

Bases	Week-end	Mini-semaine	Une semaine
Redon 	Redon - Malestroit - La Gacilly - Redon 92 km - 12 ~ - 12 ⌚	Redon - Nort-sur-Erdre - Redon 156 km - 32 ~ - 25 ⌚	Redon - Josselin - Redon 126 km - 30 ~ - 21 ⌚
Saint-Nicolas-des-Eaux 	St Nicolas - Pontivy - St Nicolas 35 km - 16 ~ - 9 ⌚	St Nicolas - Pont-Neuf - St-Nicolas 58 km - 22 ~ - 12 ⌚	St Nicolas - Pontivy - Trémorin - St Nicolas 69 km - 32 ~ - 28 ⌚

NOS BATEAUX DISPONIBLES

CLASSIC



- | | | |
|----|--------------------|-----------|
| 11 | Nicols 1310 | 10/12 P |
| 12 | Tarpon 42 | 10/12 P |
| 13 | Pénichette®1500 R | 10/12 P |
| 16 | Nicols 1160 | 8/10 P |
| 18 | Tarpon 37 | 7/9 P |
| 24 | Nicols 1100 | 6/8 + 1 P |
| 25 | Nicols 1000 | 6/8 P |
| 26 | Tarpon 32 | 4/6 + 2 P |
| 27 | Espade Concept Fly | 6/8 P |
| 29 | Nicols 900 | 4/6 + 1 P |
| 42 | Pedro 1020 | 4/6 P |
| 45 | Triton 860 | 3/5 P |

SIMPLY



- | | | |
|----|----------------|-------|
| 58 | Eau Claire 930 | 4/6 P |
|----|----------------|-------|



LOT-EN-QUERCY



À PROXIMITÉ

-  Agen - Cahors
-  Toulouse



Le Lot-en-Quercy

Au départ de Luzech

Luzech est le point de départ le plus à l'ouest de la partie navigable du **Lot amont**. Embarquez pour un séjour au cœur de paysages grandioses de fa-

laises jusqu'à la ville de Larnagol, en passant par Cahors et Saint-Cirq-Lapopie.



À VOIR ABSOLUMENT

- 1 Le Pont Valentré de Cahors patrimoine mondial de l'UNESCO
- 2 Cahors : ville médiévale
- 3 Le chemin de halage creusé dans la falaise à Bouziès
- 4 Saint-Cirq-Lapopie classé "plus beau village de France"
- 5 Les vestiges romains à Vers

Informations pratiques

Sur le **Lot Amont**, les écluses sont manuelles, c'est à vous de manœuvrer au passage de l'écluse.

Ces croisières étant un peu plus sportives, elles ne sont pas conseillées pour

une tère navigation, ni aux personnes ayant des difficultés à se déplacer ou avec des enfants en bas âge.

SUGGESTIONS D'ITINÉRAIRES

Base	Week-end	Mini-semaine	Une semaine
Luzech 	Luzech - Cahors - Luzech 26 km - 8 ~ - 11 ⌚	Luzech - Cahors - Vers - Bouziès - Luzech 116 km - 24 ~ - 16 ⌚	Luzech - Larnagol - Luzech 148 km - 34 ~ - 24 ⌚

Ecluses

Heures de navigation

NOS BATEAUX DISPONIBLES

PREMIUM

8 Tarpon 42 TP



6/8 P

CLASSIC



12 Tarpon 42

10/12 P

18 Tarpon 37

7/9 P

26 Tarpon 32

4/6 + 2 P

27 Espade Concept Fly

6/8 P

30 Triton 1050

6/8 P

31 Pénichette® 1107 W

5/7 P

45 Triton 860 Fly

3/5 P

47 Pénichette® 935 W

3/5 P

SIMPLY



59 Espade 850 Fly

2/4 P



CHARENTE



● La Rochelle

Rochefort

St Savinien

Saintes

La Charente

St Brice

Jarnac

Angoulême

Châteauneuf sur Charente

COGNAC

↓ BORDEAUX

● Bordeaux

À PROXIMITÉ



Saintes



Angoulême TGV



Brie Champniers

La Charente

Au départ de Cognac

Naviguez sur le fleuve **la Charente** au départ de Cognac. En direction de l'ouest retrouvez un itinéraire nature avec moins d'écluses. En direction de l'est, les villages accueillants, les guinguettes et les vignobles sont

plus nombreux. Bon à savoir : la baignade est autorisée dans la Charente.



À VOIR ABSOLUMENT

- 1 Angoulême : capitale de la bande dessinée
- 2 Le moulin à papier de Fleurac
- 3 Le musée François Mitterrand à Jarnac
- 4 Les caves de Cognac et de pineau des Charentes
- 5 Le Paléosite à Sainte-Césaire
- 6 Saintes : ville marquée par la période gallo-romaine

Informations pratiques

Sur la Charente, les écluses sont manuelles, c'est à vous de manœuvrer au passage de l'écluse.

Ces croisières étant un peu plus sportives, elles ne sont pas conseillées pour

une 1ère navigation, ni aux personnes ayant des difficultés à se déplacer ou avec des enfants en bas âge.

Base	Week-end	Mini-semaine	Une semaine
Cognac 	Cognac - Saintes - Cognac 69 km - 4 ~ - 10 ☉	Cognac - Saint-Savinien - Cognac 112 km - 4 ~ - 20 ☉	Cognac - Angoulême - Cognac 118 km - 36 ~ - 28 ☉
	Cognac - Jarnac - Cognac 40 km - 6 ~ - 6 ☉	Cognac - Châteauneuf-sur-Charente - Cognac 66 km - 16 ~ - 14 ☉	Cognac - Saint-Savinien - Cognac - Jarnac - Cognac 142 km - 10 ~ - 25 ☉

Ecluses

Heures de navigation

NOS BATEAUX DISPONIBLES

PREMIUM

8 Tarpon 42 TP

6/8 P

CLASSIC

12 Tarpon 42

10/12 P

18 Tarpon 37

7/9 P

26 Tarpon 32

4/6 + 2 P

30 Triton 1050

6/8 P

31 Pénichette® 1107 W

5/7 P

45 Triton 860 Fly

3/5 P

47 Pénichette® 935 W

3/5 P

SIMPLY

57 Eau Claire 930 Fly

4/6 P



SUGGESTIONS D'ITINÉRAIRES

BELGIQUE



La Belgique

Au départ de Dinant

Sur les rives de la **Meuse**, construite au pied des falaises, découvrez la ville de Dinant, classée parmi les plus belles villes de Belgique, dans la région Wallonne.

NOS BATEAUX DISPONIBLES

CLASSIC

18	Tarpon 37	7 P
31	Pénichette® 1107 W	5 P
36	Aurore 33	4 P

- La citadelle de Dinant 1
- La maison Leffe à Dinant 2
- L'île d'Yvoir 3
- Les jardins d'eau d'Annevoie 4
- Le centre aqualudique Rivéa de Givet 5
- La Villa 1900 à Waulsort 6

À VOIR ABSOLUMENT



SUGGESTIONS D'ITINÉRAIRES

Base	Week-end	Mini-semaine	Une semaine
Dinant 	Dinant - Givet - Dinant 23 km - 8 ~ - 8 ☉	Dinant - Fumay - Dinant 44 km - 18 ~ - 15 ☉	Dinant - Revin - Monthermé - Dinant 77 km - 34 ~ - 25 ☉
	Dinant - Namur - Amay - Dinant 27 km - 12 ~ - 10 ☉		

~ Ecluses

🕒 Heures de navigation

L'Allemagne

Au départ de Lübz

Lübz est une petite ville médiévale, au cœur de la région du Mecklembourg, réputée pour ses nombreux lacs navigables en bateaux habitables sans permis et plus de 15 000 hectares de forêts. A noter que l'eau des lacs est une des plus propres d'Allemagne.

Au départ de Fürstenberg

Parcourez le nord-est de l'Allemagne en bateau habitable sans permis dans la région du Brandebourg et du Mecklenbourg. Depuis notre base de Fürstenberg faites un aller simple en direction de la base de Lübz et profitez d'un séjour reposant au cœur de la nature.

PERMIS PROVISOIRE : Réglementation spéciale pour la traversée des grands étangs (par exemple les étangs de Plausee, Kolinsee, Fleeensee). Traversée autorisée seulement à l'intérieur du chenal. Sur l'étang de Müritz, navigation obligatoire le long du balisage vert sur le flanc ouest de l'étang. Port obligatoire du gilet de sauvetage pour tous les membres de l'équipage.

Avant la traversée des étangs de Plaue et Müritz, l'équipage doit s'informer des conditions météorologiques auprès de la base. Avant et après toute traversée, l'équipage doit s'annoncer auprès de la base. Pendant tout le temps de la location, l'équipage doit être joignable par téléphone.

À VOIR ABSOLUMENT

- 1 Le château de Schwerin
- 2 Le Lac de Plauer See
- 3 L'Aquarium de Müritz, le Müritzeum
- 4 Le sanctuaire des ours de Müritz

À VOIR ABSOLUMENT

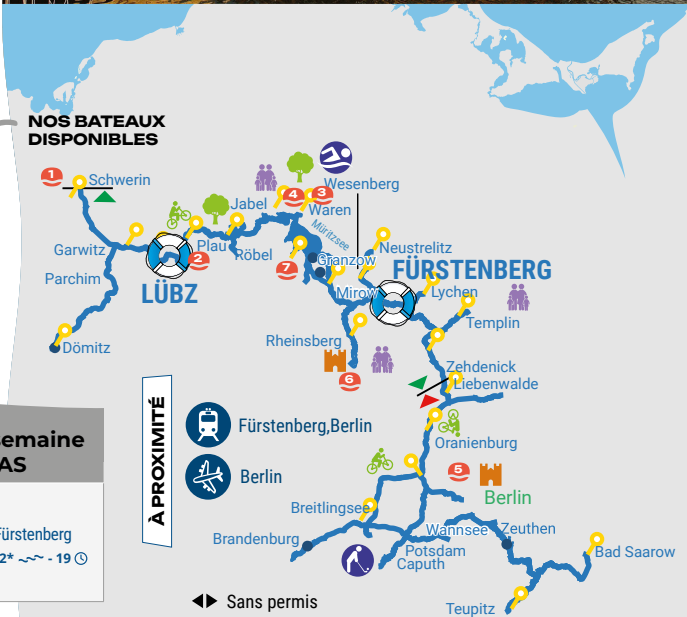
- 5 Berlin : capitale de l'Allemagne
- 6 Le château de Rheinsberg
- 7 Les lacs, d'une grande beauté et d'une eau très pure

PREMIUM

- 8 Tarpon 42 TP 6/8 P
- 9 Tarpon 37 DP 4/6 P

CLASSIC

- 12 Tarpon 42 10/12 P
- 18 Tarpon 37 7/9 P



SUGGESTIONS D'ITINÉRAIRES

Base	Week-end	Mini-semaine	Une semaine	Une semaine AS
Lübz	Lübz - Kuppentin - Plaue - Lübz	Lübz - Burow - Neuburg - Parchim - Matzlow - Garwitz - Lübz	Lübz - Kuppentin - Plaue - Malchow - Jabel - Waren - Röbel - Lübz	Lübz - Fürstenberg
	44 km - 8 ~ - 8 ⌚	76 km - 4 ~ - 13 ⌚	84 km - 8+2* ~ - 19 ⌚	84 km - 8+2* ~ - 19 ⌚

Ecluses Heures de navigation



ITALIA



À PROXIMITÉ

Venezia, Chioggia, Padova, San Giorgio di Nogaro

Venezia, Treviso, Ronchi dei Legionari

L'Italie

Au départ de Chioggia

Embarquez pour une croisière fluviale dans la lagune de Venise au départ de Chioggia. Votre périple vous emmènera à la découverte des petites îles de Murano, Burano, et Torcello. Les nombreux canaux de la région vous offrent de nombreuses possibilités de visites.

À VOIR ABSOLUMENT

- 1 Aquilea, cité romaine inscrite au patrimoine mondial de l'UNESCO
- 2 Le port de pêche typique de Grado
- 3 La station balnéaire de Lignano

À VOIR ABSOLUMENT

- 1 La nature préservée de la lagune de Venise
- 2 Venise : la ville des amoureux par excellence
- 3 Les souffleurs de verre de l'île de Murano
- 4 Les maisons colorées de l'île de Burano

Au départ de Marano

La lagune de Marano, composée de trois principaux bassins, s'étend de Lignano jusqu'à Grado. Depuis la lagune de Marano, accédez aux plages de l'Adriatique.

CLASSIC

- 17 Tip Top PLUS
- 20 Tip Top
- 37 Tip Top L

8/11 P
6/8 P
4/7 P

- 38 NEW CONCORDE FLY 890 Twins 4/7 P
- 39 NEW CONCORDE FLY 890 First 4/7 P
- 46 NEW CONCORDE FLY Suite 3/5 P

NOS BATEAUX DISPONIBLES

SUGGESTIONS D'ITINÉRAIRES

Bases	Une semaine	Une semaine AS	Deux semaines
Chioggia	Chioggia - Venise - Trévise - Chioggia 193 km - 2 ~ - 27 ⌚	Chioggia - Venise - Cavallino ou Portegrandi - Musile - Cortellazzo - Caorle - Bibione - Marano 160 km - 5 ~ - 21 ⌚	Chioggia - Venise - Jesolo - Caorle - Bibione - Marano - Grado - Chioggia 428 km - 10 ~ - 61 ⌚ Chioggia - Adria - Zelo - Mantova - Ferrara - Goro - Scardovari - Porto Viro - Chioggia 426 km - 19 ~ - 65 ⌚
Marano		Ou vice versa (sur demande seulement)	

~ Ecluses

⌚ Heures de navigation

* Allers simples : détails et conditions page 68.

La Pologne

Au départ de Rybina

Tout à fait au nord de la Pologne, proche de la mer Baltique, embarquez pour une croisière fluviale au départ de Rybina. La région compte peu d'écluse et vous avez la possibilité de faire un itinéraire en boucle.

À VOIR ABSOLUMENT

- 1 La ville de Gdansk, ses monuments et son patrimoine historique et culturel
- 2 Drewnica/Zulawki, ses moulins à vent et ses maisons en Arcade
- 3 Malbork : Le plus grand château en briques d'Europe
- 4 Le plan incliné de canal d'Elbag reliant Elbag à Ostroda par rails



NOS BATEAUX DISPONIBLES

SIMPLY



- 54 Vistula Cruiser 30 4/7 P
- 55 Vistula Cruiser 30 S 4/7 P
- 56 Haber 33 Reporter 4/7 P
- 62 Weekend 820 Delux 5/7 P

SUGGESTIONS D'ITINÉRAIRES

Base	Une semaine	Une à deux semaines	Deux semaines
Rybina 	Rybina - Elblag - Malbork - Tczew - Gdansk - Rybina 200 km - 7 ~ - 25 ☉	Rybina - Elblag - Le canal Ostróda-Elblag - Ilawa et/ou Ostróda - Elblag - Rybina 200/500 km - 4* ~ - 25/60 ☉	Rybina - Elblag - le canal Ostróda-Elblag - Ilawa et/ou Ostróda - Elblag - Malbork - Tczew - Gdansk - Rybina 400/500 km - 11* ~ - 50/60 ☉

Ecluses

Heures de navigation



À PROXIMITÉ

- Gdańsk (Danzig) - Ślesin from Poznań Bydgoszcz and Warsaw
- Gdańsk (Danzig)
- Le grand anneau** Bydgoszcz, Łabiszyn, Grudziądz, Ślesin, Konin, Poznań

IRELAND



À PROXIMITÉ

- Belfast, Carrick-on-Shannon, Dublin
- Belfast, Dublin, Shannon

SUGGESTIONS D'ITINÉRAIRES

L'Irlande

L'Irlande - Au départ de Bellanaleck, Carrick-on-Shannon et Banagher

De Belleek, au nord de Lower Lough Erne, à Killaloe au sud de Shannon, 700km de rivières et de lacs se croisent à travers le paysage de l'Irlande. Embarquez pour un séjour au gré de vos envies grâce à nos trois bases idéalement placées tout au long de ce parcours

À VOIR ABSOLUMENT

- Devenish Island, site monastique de XI^{ème} siècle
- La ville insulaire d'Enniskillen
- La forêt de Lough key
- Les golfs de Lough Ree et Lough Derg
- La jolie ville d'Athlone

CLASSIC



NOS BATEAUX DISPONIBLES



- Waterford Class **6/8 P**
- Kilkenny Class **4/6 P**
- Carlow Class **2/4 P**

Bases	Une semaine	Une semaine AS
Bellanaleck 	Bellanaleck - Belleek - Enniskillen - Belturbet - Bellanaleck 10 ~ - 26 ☉	Bellanaleck - Carrick-on-Shannon 16 ~ - 17 ☉
Carrick-on-Shannon 	Carrick-on-Shannon - Athlone - Carrick-on-Shannon 6 ~ - 23 ☉	Carrick-on-Shannon - Banagher 4 ~ - 16 ☉
Banagher 	Banagher - Banagher - Clonmacnoise - Banagher 2 ~ - 23 ☉	Banagher - Carrick-on-Shannon 5 ~ - 16 ☉






Ecluses Heures de navigation

L'Angleterre

Au départ de Stone

Découvrez l'Angleterre autrement, via l'important réseau de canaux anglais. De nombreuses possibilités de trajets en boucle s'offrent à vous.



A VOIR ABSOLUMENT

-  Ascenseur à bateaux d'Anderton
-  Ponts-canaux de Llangollen
-  Etruria – Ecluses en escalier
-  Cathédrale de Coventry
-  Stratford Upon Avon, village de Shakespeare



NOS BATEAUX DISPONIBLES


CLASSIC

-  20 Martha Ginger **4/6 P**
-  29 Alice Elizabeth **2/4 P**
-  41 Ginette **2/3 P**

SUGGESTIONS D'ITINÉRAIRES

Base	Une semaine	Deux semaines
Stone 	Stone - Market Drayton - Stone 177 km - 50 ~ - 55 ☉	Stone - Kidsgrove - Marple - Preston Book - Stone 202 km - 116 ~ - 69 ☉

 Ecluses

 Heures de navigation



ENGLAND



NORGE



La Norvège

Au départ de Porsgrunn

Découvrez la Norvège en bateau électrique sur le canal de Telemark. Depuis Porsgrunn, vous naviguerez jusqu'aux fjords de Dalen. Une véritable immersion dans la nature norvégienne

A VOIR ABSOLUMENT

- 1 Le parc aquatique de Sommarland
- 2 Le musée DuVerden de la mer et des sciences
- 3 Flâner dans le Brekkeparken de Skien
- 4 Les spas norvégien




NOS BATEAUX DISPONIBLES


ELECTRIC

- 5 Greenline E-Drive 33 **5/7 P**
- 4 Greenline E-Drive 39 **4/6 P**

SUGGESTIONS D'ITINÉRAIRES

Base	Week-end	Mini semaine	Une semaine
Porsgrunn	Porsgrunn - Skien - Porsgrunn 9 km - 0 ~~~	Porsgrunn - Dalen - Porsgrunn 105 km - 8 ~~~	Porsgrunn - Lunde - Porsgrunn - Kragerø - Porsgrunn 200 km - 8 ~~~
	Porsgrunn - Langesund - Kragerø 55 km - 0 ~~~	Porsgrunn - Notothen - Porsgrunn 78 km - 2 ~~~	

 Ecluses

 Heures de navigation

La Suède

Au départ de Motala

Partez à la découverte du **Göta Kanal**, connu pour être "la plus grande merveille du pays". Le canal s'écoule sur 190km entre Sjötorp au bord du lac Vänern, et Söderköping au bord de la mer Baltique.

- 1 L'échelle d'écluses de Berg et son parcours de golf aventure
- 2 Le musée du jouet à Ljung
- 3 La ville médiévale de Vadstena
- 4 Les soirées musicales de Forsvik
- 5 Le mini canal des enfants de Norrkvarn

À VOIR ABSOLUMENT

SUGGESTIONS D'ITINÉRAIRES

Bases	Green Route	Blue Route	Red Route
Motala 	Motala - Berg - Tannefors - Hovetorp - Tannefors (Linköping) - Malfors - Motala	Motala - Berg - Norsholm - Söderköping - Norsholm - Malfors - Motala	Motala - Forsvik - Töreboda - Sjötorp - Töreboda - Karlsborg - Motala



SVERIGE



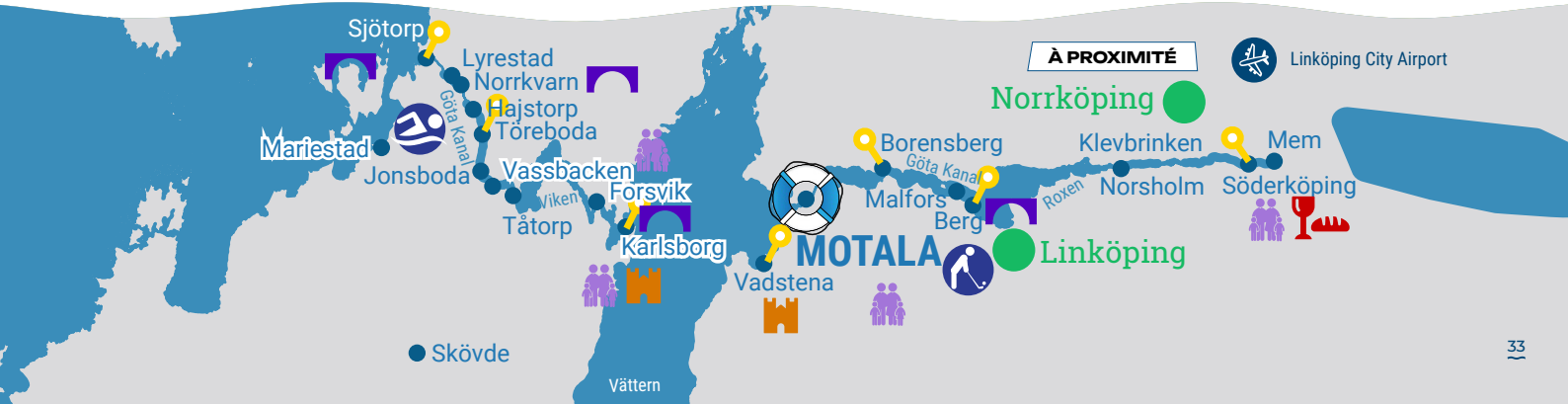
NOS BATEAUX DISPONIBLES

ELECTRIC

- 3 Naviga Nordica 40 **8/10 P**

CLASSIC

- 40 Gabriella **6/8 + 1P**
- 41 Delphia 800/1 **4/6 P**
- 48 Delphia Nano **2/4 + 1P**



2

Bien choisir mon bateau

LES VACANCES FLUVIALES, ÇA SE PRÉPARE !

N'oubliez pas que le bateau réservé sera votre maison pour la durée de votre location. Pour un séjour réussi, il est donc important de prendre le temps de choisir celui qui sera le mieux adapté à votre équipage et à vos attentes.

ELECTRIC



**INNOVATION
100 % ÉLECTRIQUE**



- Bateau non polluant, respectueux de l'environnement
- Une navigation silencieuse
- Confort et espace à bord

COSY



**MANŒVRABILITÉ,
GRANDS ESPACES,
CONFORT**



- Poste de pilotage hybride innovant
- Bateaux élégants
- Confortables et spacieux
- 2 grandes cabines avec douche et toilettes privatives

PREMIUM



**CONFORT, ÉLÉGANCE
ET SERVICES**



- Bateaux élégants, confortables et spacieux
- Douches et toilettes privatives par cabine
- Services conciergerie et hôtelier

CLASSIC



**CHOIX ET CONVIVALITÉ AU
JUSTE PRIX**

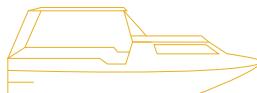


- Bateaux incontournables du tourisme fluvial, parfois anciens
- Fonctionnels, à la ligne souvent plus traditionnelle

SIMPLY



**DES BATEAUX SIMPLES
À PETITS PRIX**

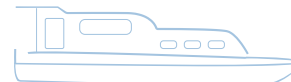


- Bateaux idéaux pour découvrir les joies du tourisme fluvial avec un budget limité
- Souvent anciens et de conception traditionnelle

ACCESS



DU BATEAU POUR TOUS



- Notre bateau labellisé Tourisme et Handicap
- Accessible à 1 personne en fauteuil



Légendes des équipements de bateaux

COMMENT LIRE LA CAPACITÉ DU BATEAU : 6/8 (+ 1) PERSONNES

"6" représente le nombre de couchages dans les cabines.

"8" représente la capacité tenant compte des couchages dans le carré.

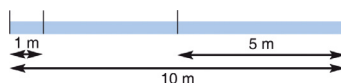
"+1" représente 1 couchage supplémentaire pour un enfant de moins de 6 ans (en général couchette superposée ou abattante dans l'une des cabines).

Il n'est jamais conseillé d'utiliser le nombre maximum de couchages, le confort à bord serait dans ce cas réduit et les équipements (frigo, sanitaires...) insuffisants pour une semaine ou plus.


LES CATÉGORIES

Elles s'étendent de 1 à 6 et correspondent à la taille des bateaux.

La catégorie du bateau est utilisée pour fixer la caution, le tarif du forfait horaire de navigation, du forfait nettoyage, de l'assurance et du pack liberté.



Échelle des plans
des bateaux :
environ 1/150°
Plans et photos non contractuels.



PRISE DE QUAÏ : possibilité de se brancher à quai pour avoir du 220V.



PROPULSEUR D'ÉTRAVE : hélice placée dans la proue du bateau permettant de diriger latéralement la proue du bateau et facilitant les manœuvres.



2° POSTE DE PILOTAGE : bateau équipé d'un second poste de pilotage, à l'extérieur.



BIMINI.



CLIMATISATION : limitée au carré, elle rafraîchit de 2 ou 3 degrés maximum.



TABLE PLANCHA fournie à bord avec une recharge de gaz.



LAVE-VAISSELLE : pensez à apporter vos pastilles de lavage.



CAFETIÈRE de type Nespresso® fournie à bord. Pensez à apporter vos capsules de café.



ÉCRAN PLAT et lecteur DVD.



WC électriques.



Les cabines équipées de couchettes dites "cercueil" sont des cabines à bas plafond, avec moins d'un mètre entre le matelas et le plafond.

Millésime
2001-2024

Nous vous indiquons l'année de construction du plus ancien et du plus récent bateau de chaque modèle.



ELECTRIC



Voir tous les bateaux de la gamme 

Cap sur l'avenir

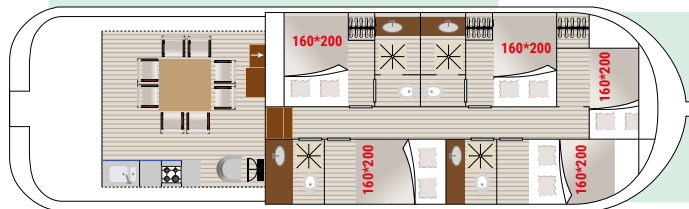
AVEC LA NAVIGATION EN BATEAU ÉLECTRIQUE, PLUS DE BRUIT DE MOTEUR.
QUOI DE MIEUX POUR SE REPOSER AUX DOUX SONS DE LA NATURE ?



Équipements des bateaux*
similaires à la gamme Classic, voir page 42

1

5 cabines + le carré **LAPÉNICHE S**



Millésime 2019
10 P

Itinéraire :
Alsace

14,97 m x 4,49 m
1 poste de pilotage
Toit ouvrant
Hauteur mini. sous barrots :
dans le carré = 2,05 m
dans les cabines = 2,03 m
Réfrigérateur : 160 L (120+40)

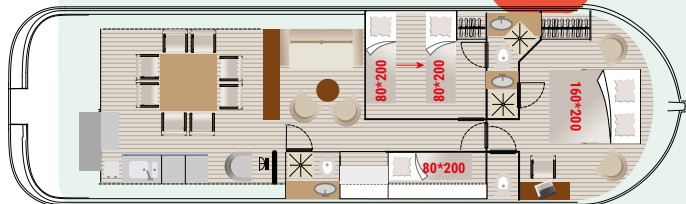


Forfait rechargement journalier. Accès prioritaire bornes de recharge rapide

2

2 cabines + le carré **LAPÉNICHE eXP**

NEW



Millésime 2024
4/7 P

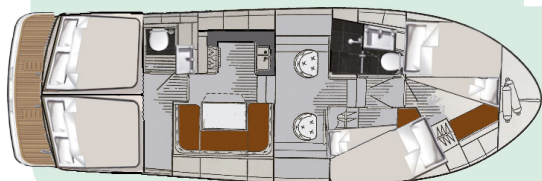
Itinéraires :
France, Europe

AVEC SKIPPER
14,97 m x 4,49 m
1 poste de pilotage
Toit ouvrant
Hauteur mini sous barrots :
dans le carré = 2,05 m,
dans les cabines = 2,03 m



3

4 cabines + le carré NAVIGA NORDICA 40



Millésime 2019
8/10 P

Itinéraire :
Suède

12 m x 3,80 m
2 postes de pilotage
Hauteur mini. sous barrots : 2 m
dans le carré = 2 m
dans les cabines = 2 m
Réfrigérateur : 85 L



4

2 cabines + le carré GREENLINE e-DRIVE 39



Millésime 2001
6 P

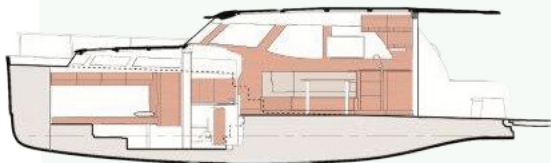
Itinéraire :
Norvège

11,99 m x 3,49 m
1 poste de pilotage



5

1 cabine + le carré GREENLINE e-DRIVE 33



Millésime 2001
7 P

Itinéraire :
Norvège

9,99 x 3,49 m
1 poste de pilotage





COSY



Manœuvrabilité, grands espaces et confort

ON SE SENT COMME À LA MAISON AVEC LA FLOTTE COSY : DES ÉQUIPEMENTS INÉDITS SUR UN BATEAU, ET BEAUCOUP D'ESPACE INTÉRIEUR.

Équipements des bateaux

INTÉRIEUR

- WC électriques, douches et lavabos privatifs dans chaque cabine
- Cuisine équipée : plaque de cuisson, four, évier, 2 réfrigérateurs, congélateur, hotte aspirante, lave-vaisselle, grille-pain, presse-agrumes électrique, vaisselle, couverts, verres, casseroles, etc.
- Service hôtelier : lits faits à votre arrivée (draps, taies, oreillers et couettes fournis)
- Linge de toilette (2 serviettes de toilette et 1 drap de bain par personne) et linge de cuisine
- Système de chauffage
- Prise de quai 220V et convertisseur 220V
- Poste de pilotage 2 en 1

Possibilité de location avec
SKIPPER,
HÔTESSE
ou **CUISINIER !**



EXTÉRIEUR

- Mobilier de pont en bois avec plancha intégrée et fauteuils de pont
- Chiliennes (1 par cabine)
- Propulseur de poupe et de proue

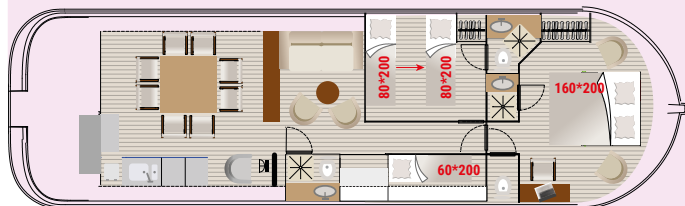


DÉCOUVERTE 
des bateaux
de la flotte Cosy





2 cabines + le carré
LAPÉNICHE P



Millésime 2018
4/6+1P

Itinéraires :
 Bourgogne, Sud

14,97 m x 4,49 m
 1 poste de pilotage
 Toit ouvrant
 Hauteur mini. sous barrots :
 dans le carré = 2,05 m
 dans les cabines = 2,03 m
 Réfrigérateur : 200 L (160+40)





PREMIUM



Confort, élégance et services

FAITES-VOUS UN PLAISIR AVEC TOUTES LES PRESTATIONS HAUT DE GAMME DE NOTRE FLOTTE PREMIUM. POUR LA VIE À BORD OU POUR LE PILOTAGE, TOUT A ÉTÉ PENSÉ POUR VOUS FAIRE VIVRE UNE EXPÉRIENCE HORS DU COMMUN.



Équipements des bateaux*

INTÉRIEUR

- WC électriques, douches et lavabos privés dans chaque cabine
- Cuisine équipée : plaque de cuisson, four, évier, réfrigérateur, congélateur, hotte aspirante, lave-vaisselle, grille-pain, presse-agrumes électrique, machine à café Nespresso, vaisselle, couverts, verres, casseroles, etc.
- Service hôtelier : lits faits à votre arrivée (draps, taies, oreillers et couettes fournis)
- Linge de toilette (2 serviettes de toilette et 1 drap de bain par pers.) et linge de cuisine
- Kit entretien écologique
- Système de chauffage
- Prise de quai 220V et convertisseur 220V
- Rafraîchisseur d'air dans le carré
- Propulseur d'étrave
- Lecteur DVD avec écran plat
- Poste de pilotage indoor
- Service conciergerie

EXTÉRIEUR

- Mobilier de pont en bois avec plancha intégrée et fauteuils de pont
- Chiliennes (1 par cabine)
- Bimini
- Flybridge - Poste de pilotage extérieur
- Douche de pont eau chaude et eau froide
- Réfrigérateur de pont
- Un armement complet de navigation (voir inventaire)



Possibilité de location avec **SKIPPER, HÔTESSE ou CUISINIER !**



DÉCOUVERTE



des bateaux de la flotte Premium

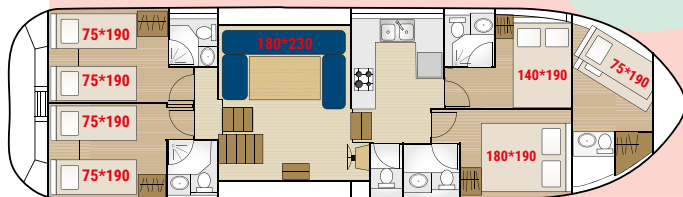
2 5 cabines + le carré
TARPON 49 QP / 49 QPS

Existe aussi en

**100%
ÉLECTRIQUE**
Tarpon 49 QPS

Millésime 2001 - 2024
8/10 (+2) P

Itinéraires :
Bourgogne, Sud, Grand-Est



14,98 m x 4,20 m - 2 postes de pilotage
Hauteur mini. sous barrots dans le carré :
1,93 m, dans les cabines 1,88 m.
Réfrigérateur : 220 L (180+40)
Propulseur d'étrave et de poupe

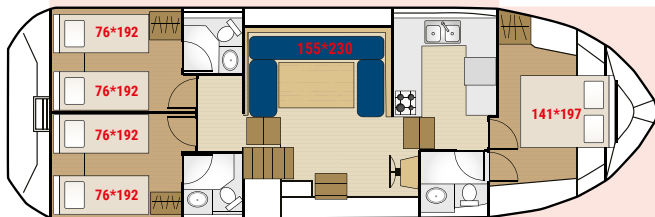
* 4 lits simples transformables en 2 lits doubles.
1 lit superposé dans la cabine d'équipage



3 3 cabines + le carré
TARPON 42 TP

Millésime 2003 - 2023
6/8 P

Itinéraires :
Bourgogne, Sud, Sud-Ouest,
Grand-Est, Allemagne



12,93 m x 4,20 m - 2 postes de pilotage
Hauteur mini. sous barrots dans le
carré : 1,93 m, dans les cabines 1,86 m.
Réfrigérateur : 220 L (180+40)

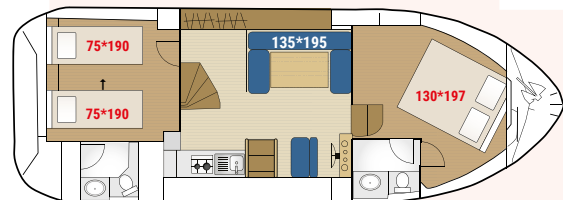
* 4 lits simples transformables
en 2 lits doubles



9 2 cabines + le carré
TARPON 37 DP

Millésime 2005 - 2025
4/6 P

Itinéraires :
Bourgogne, Sud,
Grand-Est, Allemagne



11,06 m x 3,90 m - 2 postes de pilotage
Hauteur mini. sous barrots dans le
carré : 1,97 m, dans les cabines 1,86 m.
Réfrigérateur : 220 L (180+40)

* 4 lits simples transformables
en 1 lit double





CLASSIC



Le choix et la convivialité, au juste prix

AVEC LA FLOTTE CLASSIC VOUS NE PRENEZ PAS DE RISQUE, C'EST NOTRE MEILLEUR RAPPORT QUALITÉ PRIX PAR PERSONNE. DES BATEAUX MODERNES, BIEN ÉQUIPÉS POUR VOS VACANCES EN AMOUREUX, EN FAMILLE OU ENTRE AMIS.



Équipements des bateaux*

INTÉRIEUR

- Un équipement sanitaire comprenant douche et lavabo WC électriques
- Une cuisine équipée avec plaques de cuisson, four, évier, réfrigérateur
- Un inventaire complet de table et cuisine: vaisselle, couverts, verres, casseroles...
- Des couchages avec draps, oreillers, taies, couvertures ou couettes
- Un système de chauffage
- Les bateaux sont équipés de 2 postes de pilotage sauf LaPéniche, Triton 1050, Nicols 900, Pénichette® 1260 R, Pénichette® 1107 W, Pénichette® 935 W, le Triton 860 (Redon)
- Certains bateaux ont un propulseur d'étrave
- Nos bateaux sont pourvus d'une prise de quai 220V
- Un armement complet de navigation (voir inventaire)

EXTÉRIEUR

- Mobilier de pont
- Parasol ou bimini/taud de soleil



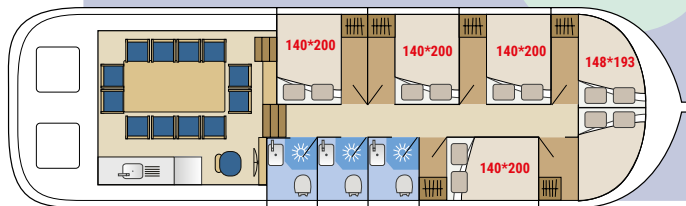
Possibilité de location avec
location avec
**SKIPPER,
HÔTESSE
ou CUISINIER !**



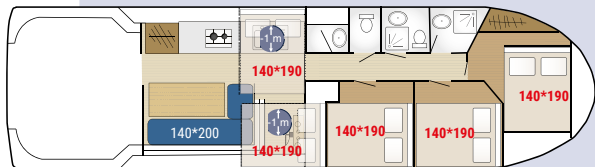
DÉCOUVERTE



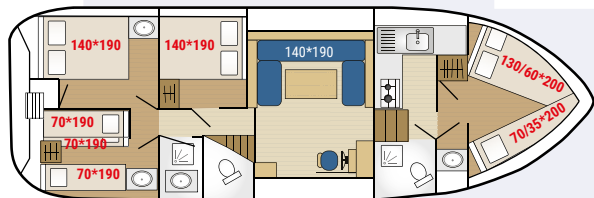
des bateaux
de la flotte
Classic

10**6 cabines + le carré
LA PÉNICHE F / FS**Existe aussi en
**100%
ÉLECTRIQUE**
Lapéniche FSMillésime 2016 - 2024
12 P**Itinéraires :**
Bourgogne, Sud, Grand-Est

14,97 m x 4,49 m - 1 poste de pilotage
Hauteur mini. sous barrots dans le carré :
1,93 m, dans les cabines 1,88 m.
Réfrigérateur : 220 L (180+40)
Propulseur d'étrave et de poupe

**11****5 cabines + le carré
NICOLS 1310**Millésime 1999
10/12 P**Itinéraire :**
Sud-Ouest

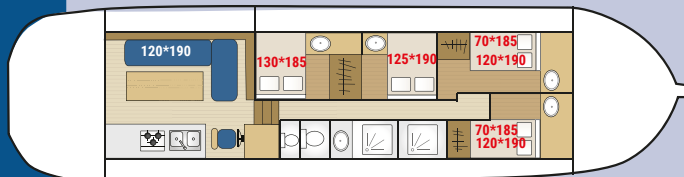
13,00 m x 3,70 m
2 postes de pilotage
Hauteur mini. sous barrots dans le
carré : 1,92 m,
dans les cabines : 1,80 m
Réfrigérateur : 220 L (200+20)

**12****4 cabines + le carré
TARPON 42**Millésime 1992 - 2022
10/12 P**Itinéraires :**
Bourgogne, Sud, Sud-Ouest, Grand-
Ouest, Grand-Est, Allemagne

12,93 x 4,20 m
2 postes de pilotage
Hauteur mini. sous barrots dans le
carré : 1,93 m, dans les cabines 1,88 m.
Réfrigérateur : 220 L (180+40)
Propulseur d'étrave et de poupe



13 PÉNICHETTE® 1500 R



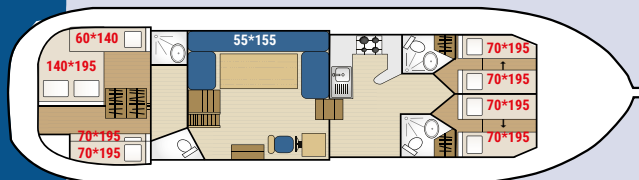
Millésime 2004
10/12 P

Itinéraire :
Grand-Ouest

14,99 m x 3,85 m
2 postes de pilotage
2 toits ouvrants
Hauteur mini. sous barrots dans le carré : 1,98 m, dans les cabines : 1,92 m
Réfrigérateur : 200 L (160+40)



14 PÉNICHETTE® 1400FB



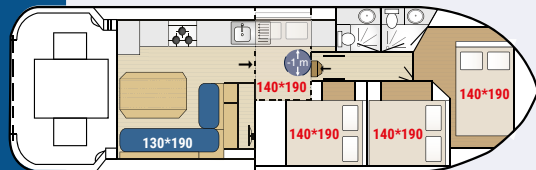
Millésime 1998-2001
8/9+1P

Itinéraires :
Sud, Grand-Ouest

14,00 m x 3,85 m
2 postes de pilotage
Hauteur mini. sous barrots dans le carré : 1,98 m, dans les cabines : 1,90 m
Réfrigérateur : 200 L



15 NICOLS 1170



Millésime 2001
8/10 P

Itinéraire :
Bourgogne

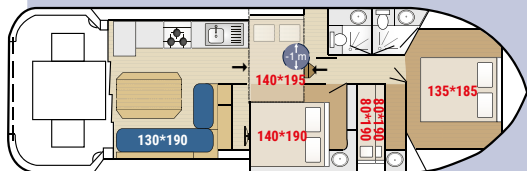
11,70 m x 3,70 m
2 postes de pilotage
Hauteur mini. sous barrots dans le carré : 1,91 m
Réfrigérateur : 180 L



16 NICOLS 1160

Millésime 1993 - 1996
8/10 P

Itinéraires :
Sud, Grand-Ouest



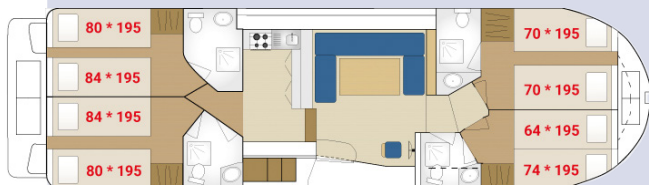
11,50 m x 3,70 m
2 postes de pilotage
Hauteur mini. sous barrots
dans le carré : 1,91 m
Réfrigérateur : 180 L



17 TIP TOP Plus

Millésime 2024
8/11 P

Itinéraire :
Italie



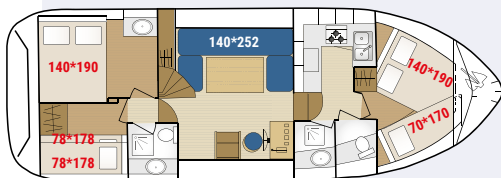
13 m x 3.50 m
2 postes de pilotage
Hauteur mini. sous barrots
dans le carré : 1.95 m
dans les cabines : 1.85 m



3 cabines + le carré 18 TARPON 37

Millésime 1993 - 2020
7/9 P

Itinéraires :
Bourgogne, Sud, Sud-Ouest, Grand-Ouest,
Grand-Est, Allemagne, Belgique



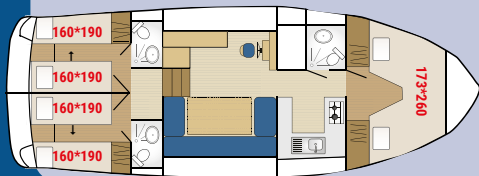
11,06 m x 3,90 m
2 postes de pilotage
Hauteur mini. sous barrots
dans le carré : 1,97 m
dans les cabines : 1,86 m
Réfrigérateur : 160 L (120+40)



19 Crusader / venus
HAINES RIVE 40

Millésime 1994 - 2002
6/8 P

Itinéraires :
Bourgogne, Sud, Grand- Ouest



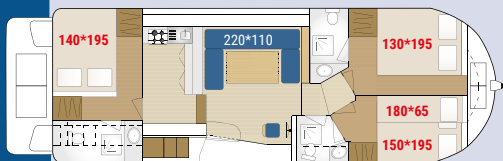
11,74 m x 3,96 m
2 postes de pilotage
Hauteur mini. sous barrots : 1,85 m
Réfrigérateur : 100 L



20 TIP TOP

Millésime 2009
6/8 P

Itinéraire :
Italie



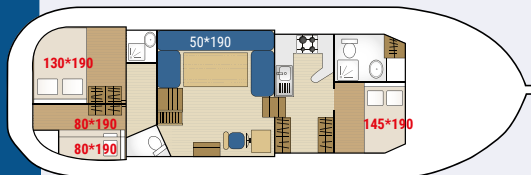
11,00 m x 3,50 m
2 postes de pilotage Hauteur mini.
sous barrots
dans le carré : 1,95 m
dans les cabines : 1,85 m
Réfrigérateur : 150 L



21 PÉNICHETTE® 1165 FB

Millésime 1997-1998
6/7 P

Itinéraires :
Sud, Grand-Ouest



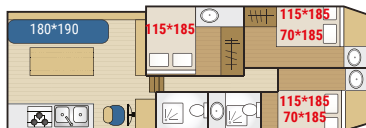
11,60 m x 3,85 m
2 postes de pilotage
Hauteur mini. sous barrots
dans le carré : 1,98 m,
dans les cabines : 1,90 m
Réfrigérateur : 200 L



22 PÉNICHETTE® 1260 R

Millésime 1990-2004
8/10 P

Itinéraires :
Sud, Grand-Ouest



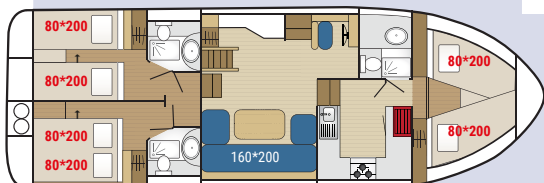
12,60 m x 3,85 m
2 toits ouvrants
Hauteur mini. sous barrots
dans le carré : 1,98 m,
dans les cabines : 1,92 m
Réfrigérateur : 200 L (160+40)



23 WATERFORD CLASS

Millésime 2004
6/8 P

Itinéraire :
Irlande



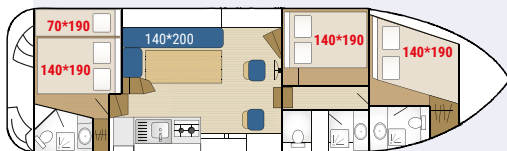
11,90 m x 3,90 m
2 postes de pilotage
Hauteur mini. sous barrots
dans le carré : 1,90 m
Réfrigérateur : 60 L



24 NICOLS 1100

Millésime 1997-1998
6/8+1 P

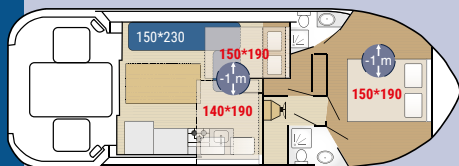
Itinéraires :
Sud, Grand-Ouest, Sud-Ouest, Bourgogne



11,10 m x 3,40 m
2 postes de pilotage
Hauteur mini. sous barrots
dans le carré : 1,90 m
Réfrigérateur : 160 L (140+20)



25 NICOLS 1000



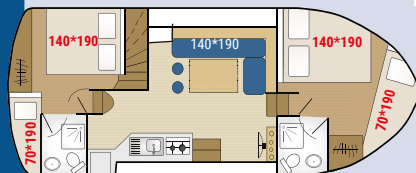
Millésime 1995 - 1996
6/8 P

Itinéraire :
Grand-Ouest

10,00 m x 3,70 m
2 postes de pilotage
Hauteur mini. sous barrots
dans le carré : 1,90 m
Réfrigérateur : 160 L (140+20)



26 2 cabines + le carré TARPON 32



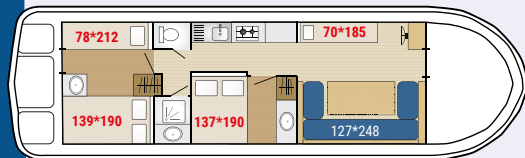
Millésime 2006-2024
4/6+2 P

Itinéraires :
Bourgogne, Sud, Sud-Ouest, Grand-Ouest,
Grand-Est, Allemagne

9,10 m x 3,75 m
2 postes de pilotage
Hauteur mini. sous barrots
dans le carré : 1,90 m,
dans les cabines : 1,80 m
Réfrigérateur : 160 L (140+20)



27 ESPADE CONCEPT FLY



Millésime 1990-1998
6/8+1 P

Itinéraires :
Bourgogne, Sud, Sud-Ouest,
Grand-Ouest, Grand-Est

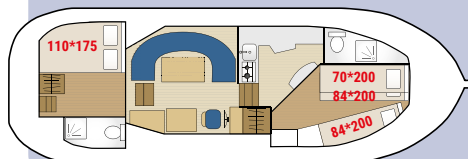
11,50 m x 3,60 m
2 postes de pilotage
Hauteur mini. sous barrots
dans le carré : 2,18 m,
dans les cabines : 1,88 m
Réfrigérateur : 80 L (75+5)



28 PÉNICHETTE® 1020 FB

Millésime 2003
5 P

Itinéraires :
Sud, Grand-Ouest



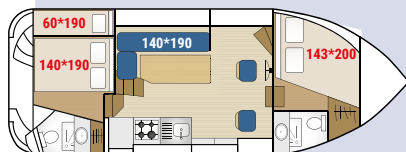
10,20 m x 3,55 m
2 postes de pilotage
Hauteur mini. sous barrots
dans le carré : 1,97 m,
dans les cabines : 1,92 m
Réfrigérateur : 200 L



29 NICOLS 900

Millésime 1996/1999
4/6+1 P

Itinéraires :
Bourgogne, Sud, Grand-Ouest, Grand-Est



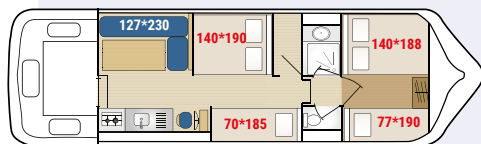
8,85 m x 3,40 m
Hauteur mini. sous barrots
dans le carré : 1,93 m
Réfrigérateur : 213 L (163+50)



30 TRITON 1050

Millésime 1994-2003
6/8 P

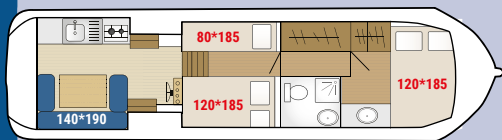
Itinéraires :
Bourgogne, Sud, Sud-Ouest, Grand-Ouest



10,50 m x 3,20 m
Taud de soleil
Hauteur mini. sous barrots
dans le carré : 2,05 m,
dans les cabines : 1,90 m
Réfrigérateur : 97 L



31 PÉNICHETTE® 1107 W



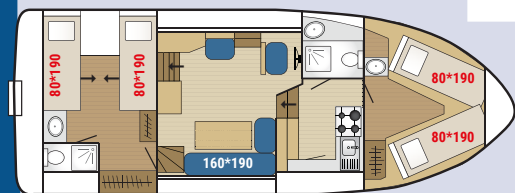
Millésime 1984 - 1990
5/7 P

Itinéraires :
Bourgogne, Sud, Sud-Ouest, Grand-Ouest, Belgique

11,00 m x 3,10 m
Toit ouvrant
Hauteur mini. sous barrots
dans le carré : 2,15 m,
dans les cabines : 1,95 m
Réfrigérateur : 110 L



32 KILKENNY CLASS



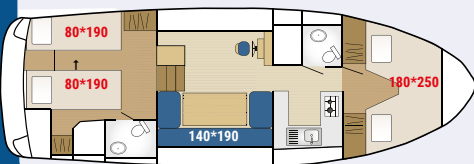
Millésime 1997
4/6 P

Itinéraire :
Irlande

11,20 m x 3,80 m
2 postes de pilotage
Hauteur mini. sous barrots
dans le carré : 1,94 m
Réfrigérateur : 60 L



33 HAINES RIVE 34



Millésime 1995-1999
4/6 P

Itinéraire :
Sud

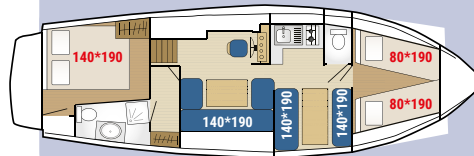
10,50 m x 3,77 m
2 postes de pilotage
Hauteur mini. sous barrots : 1,85 m
Réfrigérateur : 70 L



34 LINSSSEN VLET 1030

Millésime 1988-1991
4/8 P

Itinéraire :
Bourgogne



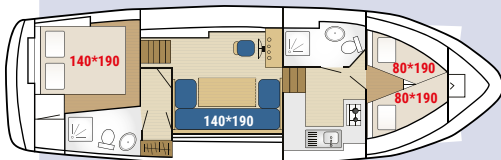
10,30 m x 3,55 m
2 postes de pilotage
Toit ouvrant
Hauteur mini. sous barrots
dans le carré : 1,96 m, dans les cabines : 1,83 m
Réfrigérateur : 80 L (70+10)



35 LINSSSEN YACHT 36

Millésime 1991
4/6 P

Itinéraire :
Bourgogne



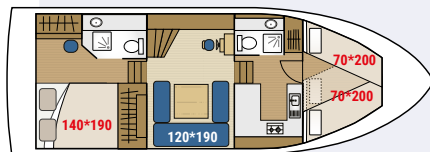
11,00 m x 3,45 m
2 postes de pilotage
Toit ouvrant
Hauteur mini. sous barrots
dans le carré : 1,94 m, dans les cabines : 1,81 m
Réfrigérateur : 80 L (70+10)



36 AURORE 33

Millésime 2004
4 P

Itinéraire :
Belgique



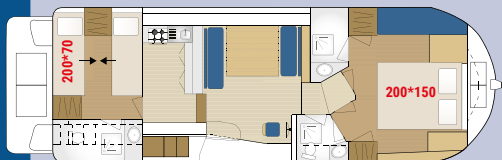
10,10 m x 3,50 m
2 postes de pilotage
Hauteur mini. sous barrots
dans le carré : 1,86 m
Réfrigérateur : 2 x 70 L



37 TIPTOP L

Millésime 2020
5/7 P

Itinéraire :
Italie



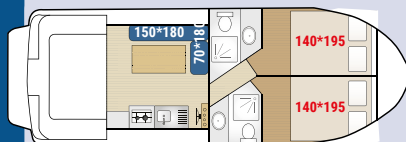
11,00 m x 3,50 m
2 postes de pilotage
Hauteur mini. sous barrots
dans le carré : 1,95 m,
dans les cabines : 1,85 m
Réfrigérateur : 150 L
LOCATION AVEC PERMIS



New concorde 38 FLY 890 TWINS 39 FLY 890 FIRST*

Millésime 1997-2004
4/7 P

Itinéraire :
Italie



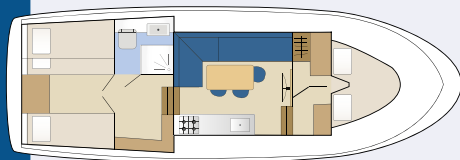
8,90 m x 3,20 m
2 postes de pilotage
Hauteur mini. sous barrots
dans le carré : 2,10 m,
dans les cabines : 1,90 m
Réfrigérateur : 95 L



40 GABRIELLA

Millésime 2002
6/8+1 P

Itinéraire :
Suède



10,00 m x 3,80 m
2 postes de pilotage
Réfrigérateur 100 L

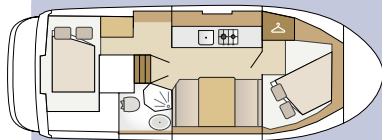


*Bateau identique au New Concorde Fly Twins avec une seule douche

41 DELPHIA 800/1

Millésime 2014
4/6 P

Itinéraire :
Suède



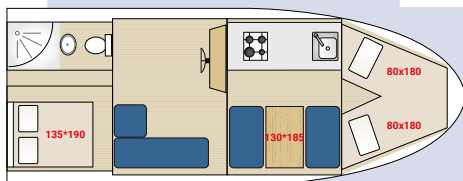
8,30 m x 2,90 m
2 postes de pilotage
Réfrigérateur 100 L



42 PEDRO 1020

Millésime 1985
4/6 P

Itinéraire :
Grand-Ouest



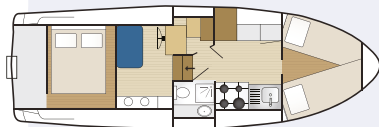
10,20 x 3,40 m
2 postes de pilotage Bimini
Hauteur mini. sous barrots
dans le carré : 1,90 m
Réfrigérateur 70 L



43 CARLOW CLASS

Millésime 1999
2/4 P

Itinéraire :
Irlande



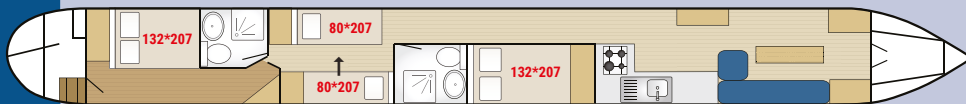
8,25 m x 3,10 m
Hauteur mini. sous barrots
dans le carré : 1,84 m
Réfrigérateur : 80 L



44 MARTHA GINGER

Millésime 1999
4/6 P

Itinéraire :
Angleterre



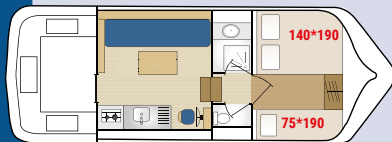
21,33 m x 2,13 m
Hauteur mini.
sous barrots
dans le carré : 1,92 m
Réfrigérateur : 141 L



45 1 cabine + le carré TRITON 860 FLY


Millésime 1990-1995
3/5 P

Itinéraire :
Bourgogne, Sud, Sud-Ouest,
Grand-Ouest, Grand-Est



8,60 m x 3,20 m
2 postes de pilotage*
Taud de soleil
Hauteur mini. sous barrots
dans le carré : 1,95 m,
dans les cabines : 1,75 m
Réfrigérateur : 65 L (60+5)

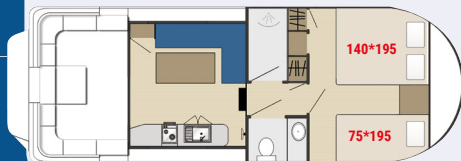
* Pas de
double poste
de pilotage
à Redon (Bretagne)



46 NEW CONCORDE FLY SUITE

Millésime 2016
3/5 P

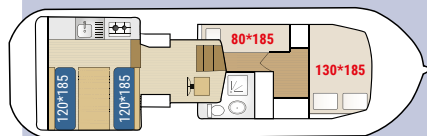
Itinéraire :
Italie



8,90 m x 3,20 m
2 postes de pilotage
Hauteur sous barrots mini.
dans le carré = 1,95 m,
dans les cabines = 1,90 m
Réfrigérateur : 95 L



47 PÉNICHETTE® 935 W



Millésime 1982-1991
3/5 P

Itinéraires :

Bourgogne, Sud, Sud-Ouest,
Grand-Est, Grand-Ouest

9,30 m x 3,10 m

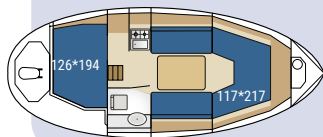
Toit ouvrant

Hauteur mini. sous barrots dans le carré :
2,05 m, dans les cabines : 1,85 m

Réfrigérateur : 65 L



48 DELPHIA NANO



Millésime 2015
4+1 P

Itinéraire :

Suède

7,00 m x 2,90 m

Réfrigérateur : 47 L



49 ALICE ELIZABETH



Millésime 1998
2/4 P

Itinéraire :

Angleterre

14,63 m x 2,13 m

Hauteur mini. sous barrots
dans le carré : 1,92 m.

Réfrigérateur : 141 L



50 GINETTE





SIMPLY



Des bateaux simples à petit prix

LES BATEAUX DE LA FLOTTE SIMPLY SONT MOINS MODERNES QUE NOS AUTRES BATEAUX. NOUS CONTINUONS DE VOUS LES PROPOSER À UN PETIT PRIX. C'EST AUSSI CELA NOTRE ENGAGEMENT POUR LE TOURISME DURABLE.




Équipements des bateaux*

INTÉRIEUR

- Un équipement sanitaire comprenant WC, douche et lavabo
- Une cuisine équipée avec plaque de cuisson, four (sauf Fred 700 et Riviera 750), évier, réfrigérateur
- Un inventaire complet de table et cuisine : vaisselle, couverts, verres, casseroles..
- Des couchages avec couvertures (attention : draps et taies non fournis)
- Un système de chauffage
- Certains bateaux équipés de 2 postes de pilotage (intérieur et extérieur)
- Un armement complet de navigation (voir inventaire)

ITINÉRAIRES

- Aller retour 
- Départ depuis certaines bases en France et Europe



DÉCOUVERTE
des bateaux de la
flotte Simply



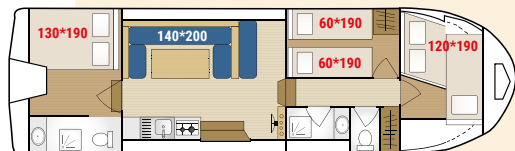
51

3 cabines + le carré

RIVIERA 1130

Millésime 1989
7/9 P

Itinéraire :
Bourgogne



11,20 m x 3,20 m
Toit ouvrant
Hauteur mini. sous barrots
dans le carré : 1,85 m,
dans les cabines : 1,70 m
Réfrigérateur : 80 L

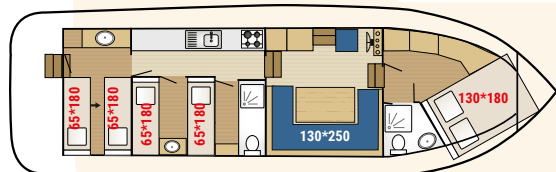


52

JAMAICA S

Millésime 1992
6/8 P

Itinéraire :
Bourgogne



12,20 m x 3,80 m
Toit ouvrant
Réfrigérateur : 85 L



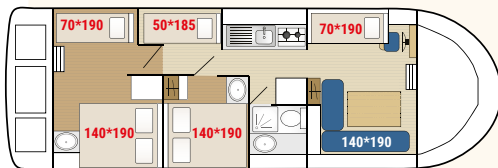
53

2 cabines + le carré

EAU CLAIRE 1130

Millésime 1985-1990
6/9 P

Itinéraire :
Grand-Ouest



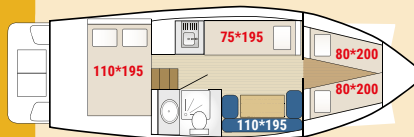
11,30 m x 3,60 m
Toit ouvrant
Hauteur mini. sous barrots
dans le carré : 2,15 m,
dans les cabines : 1,95 m
Réfrigérateur : 110 L



54 VISTULA CRUISER 30

Millésime 2012-2017
4/7 P

Itinéraire :
Pologne



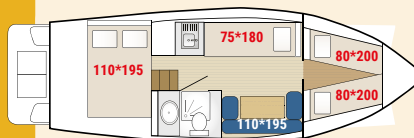
9,00 m x 2,92 m
Poste de pilotage extérieur
et son toit de protection
Hauteur mini. sous barrots
dans le carré : 2,00 m
Réfrigérateur : 55 L



55 VISTULA CRUISER 30 S

Millésime 2016
4/7 P

Itinéraire :
Pologne



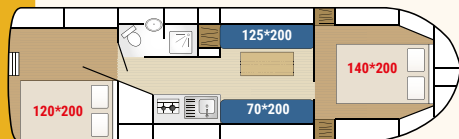
9,00 m x 2,92 m
Poste de pilotage extérieur
avec hardtop
Hauteur mini. sous barrots
dans le carré : 2,00 m
Réfrigérateur : 55 L



56 HABER 33 REPORTER

Millésime 2009
4/7 P

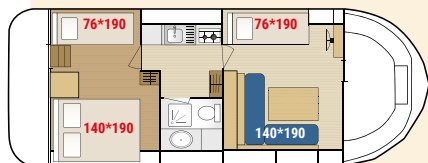
Itinéraire :
Pologne



10,00 m x 2,98 m
Poste de pilotage extérieur
Hauteur mini. sous barrots
dans le carré : 2,00 m
Réfrigérateur : 50 L



1 cabine + le carré
57 EAU CLAIRE 930 FLY



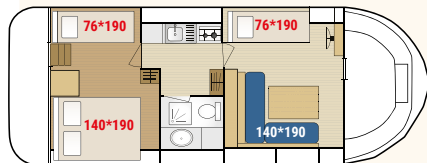
Millésime 1984-1988
4/6 P

Itinéraires :
Sud, Grand-Ouest

9,30 m x 3,60 m
2 postes de pilotage
Hauteur mini. sous barrots
dans le carré : 2,15 m,
dans les cabines : 1,95 m
Réfrigérateur : 80 L



58 EAU CLAIRE 930



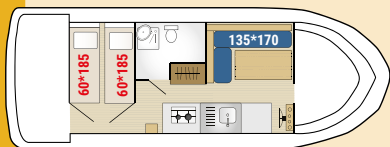
Millésime 1986
4/6 P

Itinéraire :
Grand-Ouest

9,30 m x 3,60 m
Hauteur mini. sous barrots
dans le carré : 2,15 m,
dans les cabines : 1,95 m
Réfrigérateur : 80 L



59 ESPADE 850 FLY



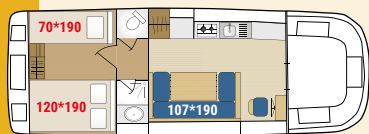
8,50 m x 3,20 m
2 postes de pilotage
Hauteur mini. sous barrots
dans le carré : 1,90 m.
Réfrigérateur : 60 L (55+5)

Millésime 1987-1989
2/4 P

Itinéraires :
Bourgogne, Sud, Sud-Ouest, Grand-Est



60 RENAUD 8000



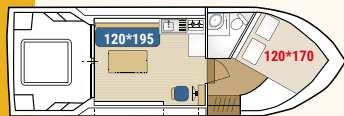
8,00 m x 3,00 m
Toit ouvrant
Hauteur mini. sous barrots
dans le carré : 1,95 m,
dans la cabine avant : 1,90 m.
Réfrigérateur : 60 L

Millésime 1988-1989
3/5 P

Itinéraire :
Bourgogne



61 RIVIERA 750



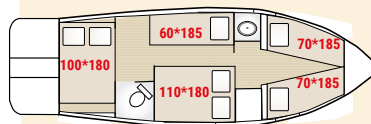
7,50 m x 2,50 m
Hauteur mini. sous barrots
dans le carré : 1,80 m,
dans les cabines : 1,70 m
Réfrigérateur : 60 L (55+5)

Millésime 1988-1990
2+2 P

Itinéraire :
Bourgogne



62 WEEKEND 820 DELUX



8,20 m x 2,85 m
Hauteur mini. sous barrots
dans le carré : 1,80 m
Réfrigérateur : 60 L

4/7 P

Itinéraire :
Pologne

**CARRÉ
TRANSFORMABLE**



63 FRED 700



7,00 m x 2,50 m
Poste de pilotage dans cockpit
Hauteur mini. sous barrots
dans le carré : 1,85 m.
Réfrigérateur : 60 L
* 1 couchette d'appoint

Millésime 1995
2 +1 P

Itinéraires :
Bourgogne, Grand-Ouest

**CARRÉ
TRANSFORMABLE**






ACCESS



Des bateaux pour tous

UN BATEAU ADAPTÉ AUX HANDI-AVENTURIERS EN FAUTEUIL ROULANT ET LEUR FAMILLE, POUR DES VACANCES INSOLITES ET ACCESSIBLES.

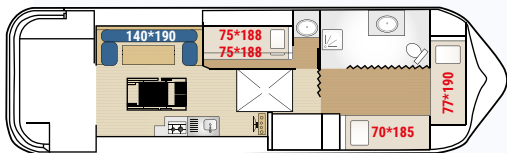
NOUS PROPOSONS UN BATEAU ÉGALEMENT SANS PERMIS, SPÉCIALEMENT AMÉNAGÉ POUR DES PERSONNES EN FAUTEUIL ROULANT. CE BATEAU A ÉTÉ SPÉCIFIQUEMENT PENSÉ ET CONSTRUIT AVEC TOUS LES ÉQUIPEMENTS PERMETTANT DE LE RENDRE ACCESSIBLE EN FAUTEUIL. AVEC LA FLOTTE ACCESS, PROFITEZ DES MÊMES SERVICES QUE POUR LA FLOTTE CLASSIC (CF. PAGE 42)



64 TRITON 1060 HANDY

Millésime 1995
4/6 P
+ dont 1 fauteuil*

Itinéraire :
Sud : Colombiers



10,60 m x 3,20 m
Taud de soleil
Passerelle d'accès en fauteuil à l'arrière du bateau.
Table élévatrice pour accéder à la cabine.
Réfrigérateur : 97 L



Répartition **DES ÉQUIPEMENTS**

CONSULTEZ EN DÉTAILS LA RÉPARTITION DES ÉQUIPEMENTS EN SCANNANT LE QR CODE



Bien choisir **MES EXTRAS**

VIE PRATIQUE

ET LOISIRS



Forfait nettoyage

Nettoyage intérieur et/ou extérieur du bateau.

Si vous n'optez pas pour ce service, une caution nettoyage vous sera demandée au départ.



Kit d'entretien écologique

Comprend du liquide vaisselle, du papier toilette, 3 sacs poubelle, 2 éponges, 2 savonnettes, 1 boîte d'allumettes.



Kit linge de cuisine

3 torchons à vaisselle

Kit linge de toilette

2 serviettes de toilette +
1 drap de bain par personne



Location de convertisseur 12V

Se branche à la prise allume-cigare pour recharger vos appareils basse puissance : appareil photo, téléphone portable. Puissance maximale 300W



Service hôtelier

Quand vous arriverez à bord, vos lits seront faits.



Guide de navigation fluviale

Le guide pour préparer votre itinéraire en avance. **Bon à savoir** : en France, le guide fluvial est mis à disposition et consultable gratuitement à bord du bateau.



Pack liberté :

- le forfait horaire de navigation
- Le forfait nettoyage
- l'assurance rachat de caution
- La location de 1 vélo classique



Transat

de type Chilienne



Location de canne à pêche

Comprend une canne à pêche et un bas de ligne neuf. Nous vous rappelons qu'une carte de pêche est obligatoire pour pêcher sur le domaine public. Vous pouvez la commander directement sur internet via le site www.cartedepeche.fr ou trouver l'endroit où l'acheter.



Location de barbecue ou plancha *

Barbecue à charbon de bois (charbon de bois non fourni) ou Plancha à Gaz. NB : Sur le canal du Midi, en Camargue, en Charente et sur le Lot, seule la plancha est autorisée.



Louez un bateau avec un skipper, une hôtesse ou un cuisinier à votre service



Clé Internet

A noter : la bonne réception du signal ne peut être garantie partout.

TRIBU



Service bébé

Comprend une chaise bébé, un lit bébé pliant, une brassière de sécurité, et dans le cas de la location d'un vélo, un siège enfant. N'oubliez pas de le demander dès la réservation. Il est gratuit.

Attention

La plupart du temps, le lit bébé ne peut être installé que dans le carré.



Animal familial

Votre animal familial est le bienvenu à bord. Vous serez responsable de sa conduite. De plus nous vous demandons de n'utiliser ni la literie, ni la vaisselle pour son usage.



Tenue d'équipage

Comprend un polo ou une marinière, brodée aux noms des matelots et une casquette de capitaine.



MOBILITÉ



Location de vélo

Nous vous proposons des vélos de taille adulte ou enfant.



Rapatriement de véhicule

Dans le cas d'un aller simple, il vous sera proposé de convoier votre véhicule de votre base de départ à votre base d'arrivée. Les frais varient selon les trajets. Il est préférable de réserver ce service à l'avance. Dans certains endroits, des navettes par bus, taxi ou train peuvent être envisagées.



Parking ou garage

Le stationnement gratuit de votre véhicule est possible dans la majorité des bases sur des parkings publics. Dans certaines bases, il est proposé un parking payant, fermé à clé, couvert ou non.

Bien préparer mon voyage

Vous avez choisi votre région, votre bateau et vos extras, et votre réservation est désormais effectuée. A moins d'un mois du départ, votre bon d'échange et votre carnet de bord en main, il est temps de préparer votre voyage ! Les pages qui suivent vous apporteront des informations précieuses à cette préparation, nous vous invitons donc à les lire attentivement avant votre départ et à contacter votre agence de voyage pour toute information complémentaire.



QUE METTRE DANS MA VALISE ?

Commençons par la valise elle-même : dans l'idéal prévoyez plutôt des sacs souples type sacs de sport : à bord d'un bateau, l'espace est compté et des valises rigides risquent de vous encombrer pendant votre séjour.

Nous vous conseillons de prendre des vêtements légers (short, maillots de bain) et de prévoir malgré tout quelques vêtements de pluie et plus chauds, selon la saison. Les chaussures de tennis sont indispensables, les chaussures de ville sont

à bannir : peu appréciées des bateaux, elles sont dangereuses.

Les bateaux des Canalous sont parfaitement équipés, vous vous rendrez compte qu'il vous faut finalement peu de choses dans votre valise.

Les indispensables :

votre appareil photo, une lampe torche, des jumelles, un jeu de cartes et un peu de lecture.



L'ACCUEIL À LA BASE

Que vous arriviez en voiture, en train ou en avion, les bases sont prêtes à vous accueillir. Pour vous aider à rejoindre votre base de départ, un plan d'accès vous sera envoyé par votre agence avec votre bon d'échange. à votre arrivée, le chef de base et son équipe vous réserveront leur meilleur accueil. Inutile d'arriver trop tôt : la plupart des bateaux qui partent l'après-midi sont rentrés à la base le jour même. Il faut donc laisser le temps nécessaire à nos équipes pour préparer au mieux votre bateau avant le départ. Pourquoi ne pas prévoir d'arriver une petite heure avant l'horaire prévu ? Cela vous permettra d'assurer tranquillement l'avitaillement de votre bateau auprès des commerçants locaux.

Sachez que les formalités administratives (carte de plaisance, inventaire, installation) et l'initiation au pilotage prennent du temps : comptez environ 2 heures.





HORAIRES D'EMBARQUEMENT ET DE DÉBARQUEMENT

	Jours de départ	Horaires d'embarquement	Horaires du débarquement
Semaine	Jours de départ : lundi, mardi, vendredi ou samedi, selon les bases et retour lundi, mardi, vendredi ou samedi suivant Irlande : départ tous les jours sauf dimanche Pologne : embarquement le dimanche	Accueil à partir de 15h Embarquement et initiation entre 16h et 19h Pologne : le dimanche à 12h	Retour 9h Pologne le samedi à 12h
Week-end	Vendredi soir ou samedi matin	Accueil et embarquement entre 16h et 19h le Vendredi ou le Samedi à partir de 10H Italie le vendredi à 15h	Retour le lundi matin à 9h
Mini-semaine	Départ le lundi	Accueil à partir de 15h Embarquement et initiation entre 16h et 18h Italie : entre 15h et 18h	Retour le vendredi à 9h



PRÊT À LARGUER LES AMARRES !

Vous n'avez pas le permis et vous vous inquiétez du pilotage du bateau ? Soyez rassuré ! Le maniement est assez simple et nos équipés sur les bases prendront le temps nécessaire pour vous montrer le fonctionnement des différents équipements et vous initier aux manœuvres de pilotage et d'accostage. Le bateau se pilote grâce à 2 commandes : un levier de gaz avec 2 positions (avant et arrière) et une barre permettant de le gouverner : vous voyez, c'est simple !

Vous naviguez à une vitesse moyenne de 6km/h... Profitez de ces vacances pour retrouver un rythme de vie apaisant, en toute intimité, en vous laissant porter au fil l'eau... Admirez les paysages sous un angle nouveau et n'hésitez pas à ponctuer votre croisière de quelques étapes : gourmandes, historiques ou sportives : il y en aura pour tous les goûts !

A vos appareils photos : hérons cendrés, milans noirs, aigrettes, colverts, martin-pêcheurs sont autant d'oiseaux que vous croiserez et ne manquez pas de photographier !

Important : au fil de votre croisière, vous croirez parfois des marinières dont naviguer est le gagne-pain. Une règle absolue s'impose alors : ils ont toujours priorité sur vous.

Astuce :

Ne vous attirez pas les foudres des pêcheurs : lorsque vous les croirez, installés sur les berges, pensez à ralentir pour ne pas créer trop de remous et à vous écarter un peu pour ne pas casser leurs lignes.



ARRIVÉS DEVANT LA 1^{ère} ÉCLUSE, PAS DE PANIQUE !

L'éclusement est une manœuvre simple et sans danger dès lors que les règles élémentaires de sécurité sont respectées. Vous serez généralement aidés de l'éclusier qui appréciera le coup de main que vous pourrez lui donner à la manœuvre des portes et vantes, lorsqu'elles ne sont pas automatisées. En France, le passage des écluses est gratuit. Elles sont en principe ouvertes tous les jours de 9h à 19h.

Important :

Les horaires peuvent varier selon la saison. Certains jours fériés sont chômés par les éclusiers (dimanche de Pâques, 1er mai, 14 juillet, 1er novembre) : renseignez-vous auprès de votre agent de voyage.



A VOUS D'ÉCLUSER !

Sur certaines voies d'eau (notamment la Charente, le Lot Amont et la Seille), les écluses sont manuelles : c'est vous qui les manœuvrez ce qui vous permet une plus grande liberté de navigation, sans contrainte horaire, du lever au coucher du soleil. Ces croisières étant un peu plus « sportives », elles ne sont cependant pas conseillées pour une 1ère navigation, ni aux personnes ayant des difficultés à se déplacer ou avec des enfants en bas âge.



Foire aux questions

Vous trouverez dans la page qui suit les questions pratiques les plus fréquemment posées par nos clients et leurs réponses.

Combien de personnes peuvent embarquer à bord ?

Nos bateaux sont prévus pour 2 à 12 personnes selon modèle. Un minimum d'un adulte accompagné d'une personne d'au moins 16 ans est exigé pour toute location. Les bébés et enfants, même en bas âge comptent pour une personne.

Quelles sont les conditions d'une navigation en aller simple ?

Compte-tenu des aléas de la navigation, un aller simple et son sens ne sont confirmés que 48 heures avant l'embarquement. Un supplément sera facturé au départ pour cette option. Les allers-simples ne sont pas possibles avec une flottille de plus de 2 bateaux.

Quels suppléments prévoir en plus de la location du bateau ?

Le seul supplément obligatoire est le forfait horaire de navigation. Il vous sera facturé à votre retour selon le nombre d'heures moteur réelles effectuées. Ce

forfait est différent selon la catégorie du bateau, et comprend les consommations d'huile et de carburant. Sur certaines bases, il est possible d'acheter un forfait de navigation avant le départ. Renseignez-vous auprès de votre agence de voyage.

Les bateaux sont-ils équipés de la climatisation et du chauffage ?

Tous les bateaux sont équipés d'un chauffage à air pulsé, vous garantissant confort quel que soit le climat. Seuls les bateaux de la flotte Premium sont équipés d'une climatisation, utilisable que quand vous êtes branchés à quai. Celle-ci est limitée au carré et permet de rafraîchir l'atmosphère de 2 ou 3 degrés

Y-a-t-il de l'électricité à bord ?

Tous les bateaux disposent de l'électricité, en naviguant 4 à 5 heures par jour, vous rechargez suffisamment les batteries pour votre usage. Vous trouverez à minima une prise allume cigare 12V. Les bateaux des flottes Classic et Premium,

disposent d'au moins une prise 220V utilisable quand le bateau est branché à quai. Sur un bateau, l'électricité doit être consommée avec modération.

Appareil respiratoire : Les pharmacies ont la possibilité de vous fournir un appareil 12V avec une prise allume cigare, qui consomme très peu d'électricité. Demandez à votre fournisseur.

Que se passe-t-il en cas de crue ou de sécheresse ?

Certaines rivières, ou certains canaux, sont sujets à des crues ou à des manques d'eau, à certains moments de l'année. Ces événements restent plutôt rares, et sont indépendants de notre volonté. Cela peut nous contraindre à déplacer votre lieu de départ ou à reporter votre séjour. Dans tous les cas, ces modifications n'entraînent pas l'annulation ou le remboursement de votre séjour.

Est-ce que l'on peut naviguer de nuit ? Quel est le temps de passage d'une écluse ?

La baignade est-elle possible ? Où peut-on se garer ? ...

Vous avez plein de questions en tête ?

Consultez notre Foire Aux Questions complète en flashant ce QR Code :





Et si vous vous abonnez au **Bonheur** ?

1 ABONNEMENT

pour des vacances fluviales
plusieurs fois dans l'année

Vous rêvez de naviguer à différents moments de l'année, en famille, entre amis ou à 2, pas toujours au même endroit, et en réservant à l'avance ou en dernière minute, l'abonnement est fait pour vous !

Nous vous proposons plusieurs formules d'abonnements à partir de **100€/mois**.



ÊTRE ABONNÉ C'EST :

- la garantie du meilleur prix : **jusqu'à 3 semaines de location pour le prix d'1**
- la facilité de paiement avec échelonnement mensuel
- des avantages abonnés exclusifs.



+ D'INFOS





Les Canalous

made in France



DEVENEZ PROPRIÉTAIRE !

BATEAUX NEUFS À PERSONNALISER BATEAUX D'OCCASION

Investissez et confiez-nous votre bateau !
Vous en profitez pendant vos vacances
et nous le rentabilisons pour vous le reste
du temps !



TOUS NOS BATEAUX
SONT DISPONIBLES
EN MOTORISATION
ÉLECTRIQUE



INTÉRIEUR ET
EXTÉRIEUR
ENTIÈREMENT
PERSONNALISABLES

Des vacances en bateau **pour tous**



EN FAMILLE

VOUS ADOREZ

La Mayenne, avec ses activités variées pour les petits et les grands : pistes cyclables, guinguettes, parc animaliers, musées, et baignade depuis le bateau.

Le canal de Nantes à Brest, et ses nombreuses pistes cyclables et les activités de pleine nature idéales pour passer de bons moments en famille.



EN AMOUREUX

VOUS ADOREZ

Le canal du midi, classé au patrimoine mondial de l'Unesco. Balades, visites, ou simplement farniente sur le bateau à admirer le paysage.

L'Italie dans la lagune de Venise, capitale mondiale de l'amour. Une expérience inédite et romantique en bateau habitable sans permis.



EN MODE BAROUDEUR

VOUS ADOREZ

L'Alsace, entre la route des vins, le parc naturel régional de Lorraine, l'ascenseur à bateaux d'Arzviller, les expériences et les paysages se suivent mais ne se ressemblent pas.

Le Lot au départ de Luzech : au milieu des falaises majestueuses et d'une nature préservée, découvrez tous les trésors du Lot village après village.



ENTRE AMIS

VOUS ADOREZ

La Charente, au départ de Cognac. Au programme : visites de caves, guinguettes, randonnées, sans oublier les apéros au soleil couchant, et les séances de baignade dans le fleuve.

L'Allemagne : une croisière fluviale riche en visites et en découvertes tout en prenant le temps d'admirer les magnifiques paysages.



POUR UNE PREMIÈRE EXPÉRIENCE

VOUS ADOREZ

La Camargue, au départ de Carnon : Un itinéraire facile, avec peu d'écluses et riche en haltes plus incroyables les unes que les autres.

La Bourgogne, avec ses nombreux canaux et rivières navigables, l'eau tient une place spéciale en Bourgogne. Les plus gastronomes apprécieront de suivre les célèbres routes des vins.





LesCanalous  *Since 1982*